



Товариство з обмеженою відповідальністю «Архізем Гео»

65026, Україна, м. Одеса, вул. Грецька, 44, оф. 304. тел. (048) 734-01-22, e-mail: info@archizem.com.ua

ЄДРПОУ 41307694; р/р 26006054348367 в АТ КБ «ПРИВАТБАНК», МФО 328704

Кваліфікаційний сертифікат серія АА №004536 від 26.12.2019р.

Замовник:

Лиманська селищна рада
Роздільнянського району Одеської області

ЩЕРБАНКА

ПЛАН ЗОНУВАННЯ ТЕРИТОРІЇ

ТОМ 2

ПОЯСНЮВАЛЬНА ЗАПИСКА

Р/19-02-1-ГП.ПЗ.ЗТ

Директор

М. М. Вакар

Головний архітектор проекту





Д.О.Гречкосій



2020

СКЛАД ПРОЕКТУ

Позначення	Найменування	Сторінки
R/19-02-1-ГП.ПЗ.ЗТ	Том 2 Пояснювальна записка плану зонування території (зонінг).	1-126
	Графічний матеріал	Масштаб
Аркуш 7	Схема зонування території населеного пункту	М1:2000

	Зам. інв. №	Підпис і дата					R/19-02-1-ГП.ПЗ.ЗТ					
Інв. № ор.			Зм.	Кіл.	Арк.	№ док	Підпис	Дата	Стадія	Арк.	Аркушів	
			Виконав		Пічуга				Склад проекту	ГП	2	126
			Перевірив		Ткаченко					ТОВ «Архізем ГЕО» м. Одеса		
			ГАП		Гречкосій							
			Н.контр.		Кучеренко							

Розділ проекту	Посада	ПІБ	Підпис
	Головний архітектор	Гречкосій Д.	
	Архітектор	Пічуга О.	
	Архітектор	Ткаченко Ю.	
			
			
	Н. контроль	Кучеренко К.	

Зам. інв. №	
Підпис і дата	
Інв. № ор.	

Зм.	Кіл.	Арк.	№ док	Підпис	Дата

Р/19-02-1-ГП.ПЗ.ЗТ

Лист

3

План зонування території с. Щербанка Лиманської селищної ради Роздільнянського району району Одеської області розроблений, відповідно до діючих Державних будівельних норм України «Склад та зміст плану зонування території» (ДБН Б.1.1-22:2017), а також інших нормативних та законодавчих документів, які встановлюють вимоги до складу, змісту, порядку розроблення, погодження та затвердження плану зонування території.

Головний архітектор проекту







Д.О.Гречкосій
(П. І. Б.)

Зам. інв. №															
	Підпис і дата														
Інв. № ор.	Р/19-02-1-ГП.ПЗ.ЗТ														
	Зм.	Кіл.	Арк.	№ док	Підпис	Дата									
	Виконав		Пічуга		<i>[Signature]</i>										
	Перевірив		Ткаченко		<i>[Signature]</i>										
	ГАП		Гречкосій		<i>[Signature]</i>										
Н.контр.		Кучеренко		<i>[Signature]</i>											
Підтвердження ГАПа						<table border="1"> <tr> <td>Стадія</td> <td>Арк.</td> <td>Арк.вшів</td> </tr> <tr> <td>ГП</td> <td>4</td> <td>126</td> </tr> <tr> <td colspan="3" style="text-align: center;">ТОВ «Архізем ГЕО» м. Одеса</td> </tr> </table>	Стадія	Арк.	Арк.вшів	ГП	4	126	ТОВ «Архізем ГЕО» м. Одеса		
Стадія	Арк.	Арк.вшів													
ГП	4	126													
ТОВ «Архізем ГЕО» м. Одеса															

ЗМІСТ

I.	вступ.....	7
1.1.	Основні терміни та поняття.....	10
1.2.	Призначення та зміст зонінгу.....	11
1.3.	Правові основи та сфери дії зонінгу.....	13
II.	Режим забудови та використання території населеного пункту	14
2.1.	Загальні вимоги до забудови тп благоустрою населеного пункту.....	14
2.2.	Види забудови та використання земельних ділянок в межах територіальних зон	14
2.3.	Єдині умови та обмеження забудови та іншого використання земельних ділянок.....	16
2.3.1.	Пропозиції щодо збереження та охорони нерухомих пам'яток культурної спадщини, території, що мають статус земель історико-культурного призначення	17
2.3.2.	Основні вимоги щодо збереження об'єктів культурної спадщини відповідно до вимог чинного законодавства України у сфері охорони культурної спадщини.....	20
2.4.	Класифікація територіальних зон.....	23
2.5.	Перелік дозволених та допустимих видів забудови та використання земельних ділянок в межах територіальних зон.....	27
2.6.	Містобудівні умови і обмеження забудови земельних ділянок в територіальних зонах.....	43
	ЗОНИ ІНЖЕНЕРНОЇ ІНФРАСТРУКТУРИ ІН-3	81
	ЗОНА РОЗМІЩЕННЯ ОБ'ЄКТІВ 3 КЛАСУ САНІТАРНОЇ КЛАСИФІКАЦІЇ КС-3	84
III.	Планувальні обмеження, які діють на території населеного пункту	106
3.1.	Вимоги до ділянок, що знаходяться в зонах впливу інженерно-транспортних комунікацій та санітарно-захисних зонах.....	107
3.2.	Вимоги до ділянок, що знаходяться в охоронних зонах пам'яток культурної спадщини.....	112
IV.	ОРГАНИ РЕАЛІЗАЦІЇ ЗОНІНГУ ТА ЇХ КОМПЕТЕНЦІЯ.....	114
4.1.	Учасники відносин в сфері дії зонінгу та їх повноваження	114
4.2.	Застосування зонінгу під час розміщення об'єктів містобудування, будівництва та реконструкції.....	116
V.	РЕГУЛЮВАННЯ ЗАБУДОВИ ТА ІНШОГО ВИКОРИСТАННЯ ЗЕМЕЛЬНИХ ДІЛЯНОК.....	117
5.1.	Загальні зональні погодження.....	117
5.2.	Спеціальні зональні погодження	117

Зам. інв. №		Підпис і дата					Р/19-02-1-ГП.ПЗ.ЗТ					
	Зм.	Кіл.	Арк.	№док	Підпис	Дата	Зміст пояснювальної записки			Стадія	Арк.	Арк.кшів
Інв. № ор.	Виконав		Пічуга							МД	5	126
	Перевірив		Гкаченко							ТОВ «Архізем ГЕО» м. Одеса		
	ГАП		Гречкосій									
	Н.контр.		Кучеренко									

5.3.	Порядок забудови та використання земельних ділянок, які на момент затвердження зонінгу не відповідають його вимогам.....	118
5.4.	Зміна виду використання земельної ділянки, що перебуває у власності (користуванні) юридичних та фізичних осіб.....	119
5.5.	Умови, підстави та принципи вилучення земельних ділянок, інших об'єктів нерухомого майна для державних та суспільних потреб.....	120
5.6.	Встановлення сервітутів	121
5.7.	Отримання містобудівних умов та обмежень забудови земельної ділянки особою, яка має право власності чи користування на земельну ділянку та/або об'єкт нерухомого майна.....	121
VI.	ВНЕСЕННЯ ДОПОВНЕНЬ ТА ЗМІН ДО ЗОНІНГУ.	123
6.1.	Підстави для внесення доповнень та змін до зонінгу, види змін та доповнень	123
6.2.	Внесення доповнень та змін до зонінгу за ініціативою органів місцевого самоврядування	123
6.3.	Внесення доповнень та змін до зонінгу за ініціативою юридичних та фізичних осіб	124
VII.	ОБ'ЄКТИ НЕРУХОМОГО МАЙНА НЕВІДПОВІДНІ ДО ЗОНІНГУ. ПОГОДЖЕННЯ ВІДХИЛЕНЬ ВІД ЗОНІНГУ	125
7.1.	Території, які за містобудівною документацією змінюють своє функціональне призначення.....	125
7.2.	Об'єкти нерухомого майна невідповідні до зонінгу.....	125
7.3.	Використання об'єктів нерухомого майна, що не відповідають зонінгу .	126
7.4.	Погодження змін використання і забудови невідповідних ділянок, будинків, споруд.....	126

Інв.№ ори..	Підпис і дата	Зам. інв. №							Лист
			Р/19-02-1-ГП.ПЗ.ЗТ						6
Зм.	Кіл.	Арк.	№ док.	Підпис	Дата				

I. ВСТУП

План зонування території с. Щербанка Роздільнянського району Одеської області виконаний на замовлення Лиманської селищної ради відповідно до рішення від №233-VII від 14.06. 2018 р.та завдання на розроблення генерального плану та плану зонування території затвердженого від 16.03.2020 р.

План зонування території виконаний на основі Генерального плану с. Щербанка та розроблений у його складі.

Зонінг розроблений на всю територію населеного пункту с. Щербанка.

План зонування території (зонінг) - містобудівна документація, яка визначає умови та обмеження використання території для містобудівних потреб в межах виділених зон.

План зонування території визначає функціональне призначення, вимоги до забудови та ландшафтної організації території.

Зонування території с. Щербанка (зонінг) розроблено у відповідності до ДБН Б.1.1.-22:2017 "Склад та зміст плану зонування території".

Метою розробки зонінгу є:

- регулювання планування та забудови територій з урахуванням державних, громадських та приватних інтересів;
- раціонального використання території населеного пункту;
- створення сприятливих умов для залучення інвестицій у будівництво шляхом забезпечення можливості вибору інвестором найбільш ефективного виду використання земельної ділянки для містобудівних потреб;
- забезпечення вільного доступу громадян до інформації стосовно розвитку населеного пункту, взаємоузгодження державних інтересів, громади та інвесторів;
- забезпечення сумісності забудови окремих земельних ділянок з оточуючою забудовою та землекористуванням;
- сприяння реалізації завдань довгострокового розвитку населеного пункту з урахуванням його містобудівних особливостей, об'єктів історико-культурної спадщини та екологічного стану;
- розвитку інженерної та транспортної інфраструктури населеного пункту;
- вдосконалення мережі соціально-культурного та торговельно-побутового обслуговування населення;
- збереження об'єктів культурної спадщини та об'єктів природно-заповідного фонду.

Зам. інв. №							Лист
Підпис і дата							7
Інв. № ори..							Р/19-02-1-ГП.ПЗ.ЗТ
	Зм.	Кіл.	Арк.	№ док.	Підпис	Дата	

Згідно Закону України "Про регулювання містобудівної діяльності" та ДБН Б.1.1.-22:2017 "Склад та зміст плану зонування території", у складі зонінгу розроблено схему зонування території. Визначено перелік територіальних зон та перелік переважних і допустимих видів забудови та іншого використання земельних ділянок в межах кожної окремої територіальної зони, а також визначено перелік єдиних містобудівних умов та обмежень для кожної територіальної зони.

Вимоги, установлені в зонуванні території, поширюються на всі об'єкти нерухомості незалежно від форми власності, в тому числі при зміні власника чи користувача.

Регламенти зонування обов'язкові для виконання всіма об'єктами містобудівної діяльності.

На основі зонування замовникам будівництва надаються містобудівні умови та обмеження забудови земельної ділянки.

Рішення прийняті з урахуванням чинного законодавства України у сфері містобудування та вимог державних будівельних норм:

- Земельного кодексу України;
- Водного кодексу України;
- Закону України «Про регулювання містобудівної діяльності» від 17.02.2011 р. № 3038-VI;
- Закону України «Про основи містобудування» від 16.11.1992 р. № 2780-XII;
- Закону України «Про благоустрій населених пунктів» від 22.12.2011 р. № 4220-VI;
- Склад та зміст плану зонування території ДБН Б.1.1.-22:2017, Київ, 2018р.;
- Наказу «Про затвердження порядку надання містобудівних умов та обмежень забудови земельної ділянки, їх склад та зміст» від 07.07.2011 р. № 109;
- ДБН Б.2.2-12:2019 «Планування та забудова територій»;
- Профільних ДБН за типом об'єкту;
- ДСанПін «Планування та забудова населених пунктів» від 19.06.96 р. № 173;
- Профільних СанПін за типом об'єкту.

Положення Зонування обов'язкові для виконання всіма суб'єктами містобудівної діяльності.

Містобудівна діяльність, що суперечить встановленому функціональному, будівельному та ландшафтному призначенню території, заборонена. За порушення вимог, встановлених Зонуванням, фізичні та юридичні особи несуть відповідальність відповідно до закону.

Зам. інв. №
Підпис і дата
Інв. № ори..

						Р/19-02-1-ГП.ПЗ.ЗТ	Лист
							8
Зм.	Кіл.	Арк.	№ док.	Підпис	Дата		

паркування автомобілів, проїздів та інших необхідних допоміжних об'єктів, призначених для обслуговування і експлуатації об'єкта згідно з зонінгом;

- **Містобудівний регламент** — сукупність обов'язкових вимог до використання земельних ділянок, що встановлюються у межах відповідних територіальних зон і визначають дозволені види використання території земельних ділянок, граничні (мінімальні і (або) максимальні) розміри земельних ділянок, граничні параметри дозволеного будівництва та реконструкції об'єктів нерухомості, обмеження використання земельних ділянок і об'єктів нерухомості, що встановлюються відповідно до законодавства України. Містобудівний регламент використовується в процесі проектування, забудови та наступної експлуатації об'єктів;

- **Переважний вид використання території** — вид використання, який відповідає Переліку дозволених видів для даної територіальної зони;

- **Схема зонування** — картографічний матеріал, який відображає розташування і типи територіальних зон (підзон), що забезпечує визначення відповідних умов та обмежень у межах населеного пункту;

- **Супутній вид використання території (земельної ділянки)** — вид використання, який є дозволим та необхідним для забезпечення функціонування переважного виду використання земельної ділянки;

- **Територіальна зона** — територія (у визначених межах) на схемі зонування, стосовно якої встановлені містобудівні регламенти;

- **Територіальна підзона** — частина зони, в межах якої деякі умови та обмеження використання та забудови земельних ділянок відрізняються від аналогічних показників територіальної зони, що пов'язане з відповідними планувальними обмеженнями.

1.2. Призначення та зміст зонінгу

План зонування території (зонінг) – містобудівна документація, що визначає умови та обмеження використання території для містобудівних потреб у межах визначених зон.

Фізичні та юридичні особи мають право безперешкодно отримувати інформацію, що стосується завдання та змісту Зонінгу у повному обсязі та зобов'язані керуватися ним під час формування та реалізації намірів будівництва, використання земельних ділянок та експлуатації об'єктів містобудування, а також вирішення інших питань використання території населеного пункту.

План зонування території затверджується на пленарних засіданнях сільської ради протягом 30 днів з дня його подання.

Зам. інв. №						
	Підпис і дата					
Інв. № ори..						
	Р/19-02-1-ГП.ПЗ.ЗТ					
Зм.	Кіл.	Арк.	№ док.	Підпис	Дата	Лист
						11

План зонування території (зонінг) розроблений згідно з Конституцією України, Земельним кодексом України, Законом України «Про місцеве самоврядування в Україні», Законом України «Про основи містобудування», Законом України «Про регулювання містобудівної діяльності», Законом України «Про внесення змін до деяких законодавчих актів України щодо сприяння будівництву», іншими Законами України та нормативно-правовими актами, якими регулюються питання забудови і використання території населених пунктів відповідно до вимог безпеки та охорони здоров'я населення, охорони навколишнього середовища, пам'яток історії та культури, а також містобудівельними документами, що визначають напрями територіального розвитку населеного пункту.

Зонінг призначений для:

1) забезпечення реалізації планів та програм (в т.ч. зафіксованих в затвердженій документації) розвитку території населеного пункту, систем інженерного, транспортного забезпечення та соціального обслуговування, збереження природного, історичного та культурного середовища;

2) встановлення гарантій та визначеності щодо використання і забудови земельних ділянок для власників та осіб, що бажають придбати нерухоме майно, в т.ч. земельну ділянку, у власність або оренду;

3) підвищення ефективності використання земельних ділянок, в т.ч. шляхом створення умов для залучення інвестицій у будівництво та впорядкування території населеного пункту;

4) забезпечення вільного доступу громадян до інформації щодо використання території населеного пункту та їх участь у вирішенні питань щодо землекористування та забудови;

5) здійснення ефективного контролю за будівельною (містобудівною) діяльністю фізичних та юридичних осіб.

Містобудівна документація містить текстові матеріали, в яких визначені:

- загальні вимоги до забудови та благоустрою населеного пункту;
- види забудови та використання земельних ділянок;
- єдині умови та обмеження забудови та іншого використання земельних ділянок в межах територіальних зон;
- класифікація територіальних зон;
- перелік переважних, супутніх і допустимих видів забудови та використання земельних ділянок в межах територіальних зон;
- містобудівні умови та обмеження для кожної територіальної зони;
- планувальні обмеження, що діють на території населеного пункту (зони обмеження містобудівної діяльності).

Зам. інв. №	
Підпис і дата	
Інв. № ори..	

							Р/19-02-1-ГП.ПЗ.ЗТ	Лист
								12
Зм.	Кіл.	Арк.	№ док.	Підпис	Дата			

Окрім того, у вигляді додатків, наведена інформація щодо визначення органів реалізації зонінгу та їх компетенції, регулювання забудови та іншого використання земельних ділянок (загальні зональні погодження, спеціальні зональні погодження тощо), внесення доповнень та змін до зонінгу.

Графічна частина проекту, що є невід'ємною частиною зонінгу, містить Схему зонування території населеного пункту *(входить до складу графічної частини основного тому)*.

На "Схемі зонування території населеного пункту" відображені територіальні зони, для яких визначаються переважні та допустимі види забудови та використання.

1.3. Правові основи та сфери дії зонінгу

Нормативно-правовою базою Плану зонування території (зонінгу) є Конституція України, Закони України, підзаконні акти, в тому числі національні стандарти, будівельні та санітарні норми, якими регламентується містобудівна діяльність, земельні та майнові відносини, охорона здоров'я громадян, охорона природи, охорона культурної спадщини та повноваження органів виконавчої влади та органів місцевого самоврядування під час вирішення зазначених питань.

Зонінг розроблений та застосовується у відповідності до ст.18 Закону України «Про регулювання містобудівної діяльності», ст.180 Земельного Кодексу України, Водного Кодексу України, Закону України «Про місцеве самоврядування в Україні», Закону України «Про забезпечення санітарного та епідеміологічного благополуччя населення», Закону України «Про охорону навколишнього природного середовища».

План зонування території (зонінг) затверджуються рішенням сесії сільської ради та набуває юридичної сили у порядку, визначеному законодавством України.

Порушення затвердженої містобудівної документації (Плану зонування території (зонінгу)) тягне за собою відповідальність згідно чинного законодавства.

Інв.№ ори..	Підпис і дата	Зам. інв. №					Лист
Зм.	Кіл.	Арк.	№ док.	Підпис	Дата	Р/19-02-1-ГП.ПЗ.ЗТ	

зонування території і поширюються у рівній мірі на всі розміщені в одній зоні земельні ділянки, об'єкти нерухомого майна незалежно від форм власності.

2. Територіальні зони, відносно яких встановлюються дозволені (переважні та супутні) та допустимі види забудови та використання, єдині умови та обмеження графічно відображені на «Плані зонування території населеного пункту» (М 1:2000).

3. До дозволених та допустимих видів забудови та використання земельних ділянок в межах окремих зон відносяться:

- види забудови та використання, що за умови дотримання будівельних норм та стандартів, інших обов'язкових вимог не забороняються (переважні види використання);

- види забудови та використання, що є дозволеними та необхідними для забезпечення переважного виду використання земельної ділянки (супутні види використання). Якщо земельна ділянка не використовується за переважним видом забудови (використання), використання цієї земельної ділянки за супутнім видом використання не вважається недозволеним, якщо інше спеціально не визначене Планом зонування території (зонінгом) або рішенням сільської ради.

- об'єкти інженерно-технічної інфраструктури, необхідні для обслуговування території.

4. Власники об'єктів нерухомого майна, що володіють ним довгостроково (на праві власності, постійного користування (оперативного управління чи повного господарського відання) або довгострокової оренди) мають право вибрати види використання, які дозволені у відповідній територіальній зоні, а також змінювати один вид переважного використання на інший вид переважного використання відповідно до переліку, який передбачений планом зонування населеного пункту.

5. Види використання нерухомого майна, що відсутні у переліку переважних, супутніх або допустимих видів використання згідно з «Планом зонування території (зонінгом) населеного пункту», є недозволеними для відповідної територіальної зони.

6. Розміщення тимчасових споруд для провадження підприємницької діяльності є допустимим видом використання у всіх територіальних зонах та здійснюється відповідно до спеціально розроблених схем їх розміщення відповідно до чинного законодавства.

7. Розміщення рекламних конструкцій є допустимим видом використання у всіх територіальних зонах та здійснюється відповідно до вимог Закону України «Про рекламу».

Зам. інв. №						
	Підпис і дата					
Інв. № ори..						
	Р/19-02-1-ГП.ПЗ.ЗТ					
Зм.	Кіл.	Арк.	№ док.	Підпис	Дата	Лист
						15

2.3. Єдині умови та обмеження забудови та іншого використання земельних ділянок

1. Обмеження забудови та умови використання об'єктів нерухомого майна (земельні ділянки, будинки та споруди) в межах окремих територіальних зон визначаються на основі «Схеми зонування території (зонінгу) населеного пункту», та державних будівельних, санітарно-гігієнічних, екологічних норм та стандартів тощо.

2. Планом зонування території населеного пункту встановлюються межі розповсюдження обмежень; на основі державних норм, іншої нормативної документації встановлюється режим використання земельної ділянки.

3. Єдині умови та обмеження забудови та використання земельних ділянок повинні враховуватись під час розроблення землевпорядної документації.

4. На територіях, що знаходяться у санітарно-захисних зонах підприємств, кладовищ, об'єктів з перевищенням припустимого рівня електромагнітного фону тощо, режим використання та межі поширення обмежень визначаються з урахуванням вимог ДСанПіН 173-096, ДБН Б.2.2-12:2019, містобудівної документації.

5. На територіях, що знаходяться в межах прибережної захисної смуги, режим використання об'єктів нерухомого майна та межі поширення обмежень визначаються з урахуванням вимог органів екологічної безпеки та управління інженерного захисту території населеного пункту на основі статей Водного кодексу України та актів уряду України, підзаконних нормативно-правових актів та на основі містобудівної документації.

6. На територіях, де розташовані інженерні споруди та мережі, режим використання та межі поширення обмежень визначаються з урахуванням вимог органів житлово-комунального господарства та підприємств в організацій, які експлуатують інженерні мережі, на основі діючих нормативних документів та містобудівної документації.

7. На територіях, що заходяться в межах зон охоронюваного ландшафту, зон охорони пам'яток культурної спадщини та археологічних об'єктів, режим використання та межі поширення обмежень визначаються органами охорони культурної спадщини згідно Закону України «Про охорону культурної спадщини», Закону України «Про охорону археологічної спадщини» та чинних законодавчих і нормативних актів.

8. На територіях, що відповідно до містобудівної документації змінюють свою функцію, знаходяться в межах зони реконструкції або нового будівництва, режим використання та забудови, основні параметри забудови визначаються місцевим органом містобудування та архітектури на основі діючих законодавчих та нормативних актів, будівельних норм та правил.

Зам. інв. №						
	Підпис і дата					
Інв. № ори..						
	Р/19-02-1-ГП.ПЗ.ЗТ					
Зм.	Кіл.	Арк.	№ док.	Підпис	Дата	Лист
						16

2.3.1. Пропозиції щодо збереження та охорони нерухомих пам'яток культурної спадщини, території, що мають статус земель історико-культурного призначення

Згідно з Постановою Кабінету Міністрів України від 26 липня 2001 року №878 на території Роздільнянського району Одеської області населені пункти, включені до Списку історичних населених місць України, відсутні.

Згідно інформації управління культури, національностей, релігій та охорони об'єктів культурної спадщини Одеської обласної державної адміністрації від 02.04.2019р. №01-13/1239, в існуючих межах с. Щербанка Роздільнянського району розташована одна пам'ятка історії місцевого значення.

У безпосередній близькості від існуючих меж та частково в існуючих межах с. Щербанка розташована пам'ятка археології місцевого значення (стоянка пізньопалеолітична).

Таблиця 2.9.

Перелік пам'яток історії місцевого значення, розташованих у межах території с. Щербанка

№ з/п	Найменування пам'ятки	Адреса	Дата події	Дата відкриття або виявл.	Автор	Матеріал	Основні розміри	Категорія охорони пам'яток	Охоронна зона	Рішення про взяття під державну охорону
1	Братська могила 11 радянських воїнів, загиблих при звільненні села 4 квітня 1944 р.	с. Щербанка, Щербанська с/р., біля магазину	1944 р.	1970 р.	Од. худ. виробн. комбінат Худ. фонду УРСР	з/бетон, камінь-черепашник оцементаваний	могила-1,8x3,1 скульпт. - 2,1x1x0,7 м постамент - 1,2x1,2x2 м	місцева	Згідно вимог діючого пам'ятко-охоронного законодавства R=50 м	рішення виконавчого комітету Одеської обласної ради депутатів трудящих №381 від 27.07.1971 р.

Перелік пам'яток археології місцевого значення, розташованих у безпосередній близькості та в існуючих межах території с. Щербанка

№ з/п	Найменування об'єкту № на схемі	Місце розташування	Матеріали досліджень	Охоронна зона	Категорія	Рішення про взяття під державну охорону
1	Стоянка пізньопалеолітична Щербанка (за схемою №1)	Щербанська с/р с.Щербанка 2 км на південний захід від південної околиці села	Наукові, історичні, картографічні матеріали з архіву органу охорони культурної спадщини Одеської обласної державної адміністрації. Схема землеустрою і техніко-економічних обґрунтувань використання та охорони земель Роздільнянського району Одеської області.	Згідно схеми землеустрою і ТEO Роздільнянського району Одеської області 300м	місцева	Рішення виконавчого комітету Одеської обласної ради депутатів трудящих №241 від 21.06.1988 р.

Р/19-02-1-ГП.ПЗ.ЗТ

Лист

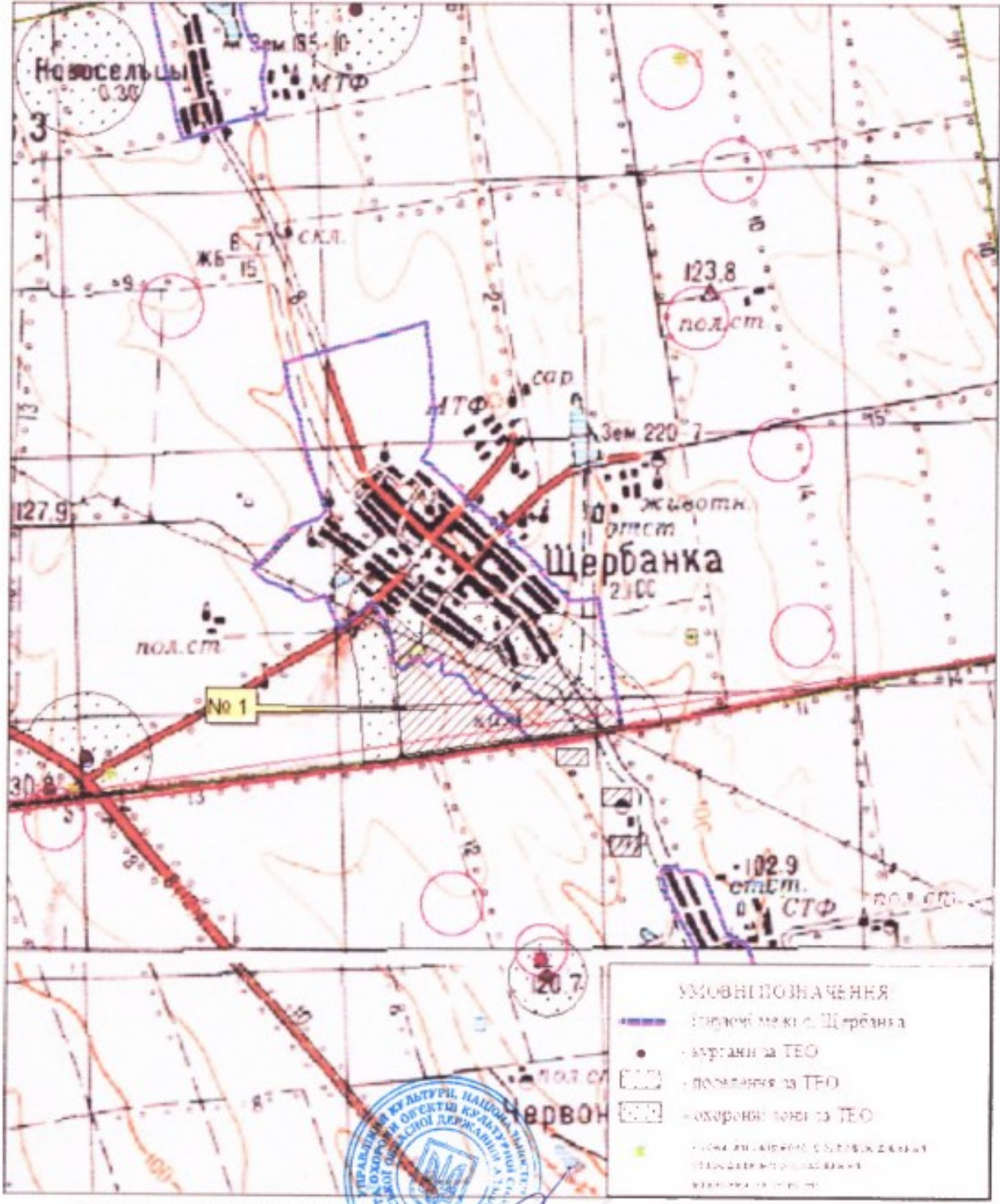
17

Зам. інв. №
Підпис і дата
Інв. № ори..

Зм.	Кіл.	Арк.	№ док.	Підпис	Дата
-----	------	------	--------	--------	------

Схема
 реставрації пам'яток археології та об'єктів
 археологічної спадщини
 по відношенню до існуючих меж села
 Щербанка Щербанської сільської ради
 Роздільнянського району Одеської області

Схема 2, що містить умовні позначення
 меж сільської ради, районів та сусідніх об'єктів культурної
 спадщини (пам'яток археології та об'єктів археологічної спадщини)
 № 01-13/1239 від 02.04 2019р.



Заступник начальника управління
 начальник відділу охорони
 об'єктів культурної спадщини



- УМОВНІ ПОЗНАЧЕННЯ
- існуючі межі с. Щербанка
 - кургани за ТЗО
 - поселення за ТЗО
 - охоронні зони за ТЗО
 - об'єкти культурної спадщини за ТЗО

М 1:40 000

О.В. Зеробінова

Зм. 00000000

Зам. інв. №
Підпис і дата
Інв. № ори..

Зм.	Кіл.	Арк.	№ док.	Підпис	Дата

Р/19-02-1-ГП.ПЗ.ЗТ

Згідно зі ст. 32 Закону України «Про охорону культурної спадщини», з метою захисту традиційного характеру середовища окремих пам'яток, навколо них мають встановлюватися зони охорони пам'яток: охоронні зони, зони регулювання забудови. Межі, та режими використання зон охорони окремих пам'яток визначаються відповідною науковою документацією, розробленою спеціалізованою організацією із залученням сертифікованого спеціаліста та затверджуються відповідним органом охорони культурної спадщини.

У разі відсутності розроблених та затверджених у встановленому порядку зон охорони окремих пам'яток культурної спадщини, у відповідності до п. 5.4.5 ДСТУ Б Б.2.2-10:2016 та п.13.1.4 ДБН 2.2-12:2019 «Планування та забудова територій» у будь-якому разі найменшим віддаленням границі охоронної зони від пам'яток культурної спадщини слід вважати 50 метрів; для пам'яток археології та об'єктів археологічної спадщини – 50-500 м.

Згідно ст. 36 Закону України «Про охорону культурної спадщини», ст. 19 Закону України «Про охорону археологічної спадщини», якщо під час проведення будь-яких земляних робіт виявлено знахідку археологічного або історичного характеру, виконавець робіт зобов'язаний зупинити їх подальше ведення і протягом однієї доби повідомити про це відповідний орган охорони культурної спадщини, на території якого проводяться земляні роботи. Земляні роботи можуть бути відновлені лише, згідно з письмовим дозволом відповідного органу охорони культурної спадщини після завершення археологічних досліджень відповідної території.

Згідно ст. 37 «Захист об'єктів культурної спадщини» Закону України «про охорону культурної спадщини» будівельні, меліоративні, шляхові та інші роботи, що можуть призвести до руйнування, знищення чи пошкодження об'єктів культурної спадщини, проводяться тільки після повного дослідження цих об'єктів за рахунок коштів замовників зазначених робіт. Роботи на щойно виявлених об'єктах культурної спадщини здійснюються за наявності письмового дозволу відповідного органу охорони культурної спадщини на підставі погодженої з ним науково-проектної документації. З метою захисту об'єктів археології, у тому числі тих, що можуть бути виявлені, проекти землеустрою щодо відведення земельних ділянок у випадках, передбачених Земельним кодексом України, погоджуються органами охорони культурної спадщини.

Згідно ст. 53 Земельного кодексу України та ст. 34 Закону України «Про охорону культурної спадщини» землі, на яких розташовані пам'ятки культурної спадщини, належать до земель історико-культурного призначення та включаються до проектно-планувальної та містобудівної документації. Згідно ДБН Б. 1.1-15:2012 у матеріалах Генеральних планів має бути відображена інформація щодо земель історико-культурного призначення. Інформація щодо

Зам. інв. №						
	Підпис і дата					
Інв. № ори..						
	Р/19-02-1-ГП.ПЗ.ЗТ					
Зм.	Кіл.	Арк.	№ док.	Підпис	Дата	Лист
						19

земель історико-культурного призначення, межі яких визначені у встановленому порядку, повинна міститися у Державному земельному кадастрі.

Відповідно до інформації Лиманської селищної ради Роздільнянського району Одеської області довідка №189 від 16.07.2020р. № 12 (копія додається), інформація про землі історико-культурного призначення в межах населеного пункту відсутня.

Згідно ст. 22 Закону України «Про охорону археологічної спадщини» юридичні і фізичні особи, дії або бездіяльність яких завдали школи археологічній спадщині, несуть відповідальність відповідно до законодавства України.

Пропозиціями щодо збереження існуючих об'єктів культурної спадщини є:

- Встановлення нормативного віддалення границі охоронної зони для об'єктів культурної спадщини, пам'яток археології та об'єктів археологічної спадщини 50-500 метрів; у даному випадку, згідно вимог діючого пам'яткоохоронного законодавства, для братської могили - 50,0 м, для поселення згідно схеми землеустрою і ТЕО Роздільнянського району Одеської області - 300,0 м.
- Дотримання основних вимог щодо збереження об'єктів культурної спадщини відповідно до вимог чинного законодавства України у сфері охорони культурної спадщини.

2.3.2. Основні вимоги щодо збереження об'єктів культурної спадщини відповідно до вимог чинного законодавства України у сфері охорони культурної спадщини

Пам'ятки, об'єкти культурної спадщини, визначені відповідно до Закону України «Про охорону культурної спадщини», і традиційний характер середовища окремих пам'яток, їх комплексів (ансамблів) підлягають охороні, а використання їх територій підлягає спеціальному регулюванню. Планування та забудова територій здійснюється відповідно до особливостей використання земель історико-культурного призначення, визначених чинним законодавством України (п. 13.1.1; 13.1.3 ДБН 2.2-12:2019 «Планування та забудова територій»);

– пам'ятки, їхні частини, пов'язане з ними рухоме та нерухоме майно забороняється зносити, змінювати, замінювати, переміщувати (переносити) на інші місця. Переміщення (перенесення) пам'ятки на інше місце допускається як виняток у випадках, коли неможливо зберегти пам'ятку на місці, за умови проведення комплексу наукових досліджень з вивчення та фіксації пам'ятки (обміри, фотофіксація тощо). Надання дозволу на переміщення (перенесення) пам'яток культурної спадщини належить до повноважень центрального органу виконавчої влади у сфері охорони культурної спадщини - Міністерства культури

Зам. інв. №							Лист
Підпис і дата							Р/19-02-1-ГП.ПЗ.ЗТ
Інв. № ори..	Зм.	Кіл.	Арк.	№ док.	Підпис	Дата	

України (п.8 ч. II ст. 5; ст. 22 Закону України «Про охорону культурної спадщини»);

– усі власники пам'яток, щойно виявлених об'єктів культурної спадщини чи їх частин або уповноважені ними органи (особи) незалежно від форм власності на ці об'єкти зобов'язані укласти з відповідним органом охорони культурної спадщини охоронний договір (ст. 23 Закону України «Про охорону культурної спадщини»);

– власник або уповноважений ним орган, користувач зобов'язані утримувати пам'ятку в належному стані, своєчасно провадити ремонт, захищати від пошкодження, руйнування або знищення відповідно до Закону України «Про охорону культурної спадщини» (п.1 ст. 24 Закону України «Про охорону культурної спадщини»);

– у разі виникнення загрози для збереженості пам'ятки її власник або уповноважений ним орган, особа, яка набула права володіння, користування чи управління, зобов'язані негайно повідомити про це орган охорони культурної спадщини обласної, районної державних адміністрацій та орган місцевого самоврядування, на території якого розташована пам'ятка (п.4 ст. 24 Закону України «Про охорону культурної спадщини»);

– вимоги органів протипожежної, санітарної, екологічної охорони та інших зацікавлених органів щодо умов утримання та використання пам'яток не можуть призводити до змін пам'яток і не повинні погіршувати їхню естетичну, історичну, мистецьку, наукову чи художню цінність (ст. 28 Закону України «Про охорону культурної спадщини»);

– на охоронюваних археологічних територіях, у межах зон охорони пам'яток забороняються містобудівні, архітектурні чи ландшафтні перетворення, будівельні, меліоративні, шляхові, земляні роботи без дозволу відповідного органу охорони культурної спадщини (п.3 ст. 32 Закону України «Про охорону культурної спадщини»);

– землі, на яких розташовані пам'ятки, історико-культурні заповідники, історико-культурні заповідні території, охоронювані археологічні території, належать до земель історико- культурного призначення, включаються до державних земельних кадастрів, планів землекористування, проектів землеустрою, іншої проектно-планувальної та містобудівної документації (ст. 34 Закону України «Про охорону культурної спадщини»);

– якщо під час проведення будь-яких земляних робіт виявлено знахідку археологічного або історичного характеру, виконавець робіт зобов'язаний зупинити їх подальше ведення і протягом однієї доби повідомити про це відповідний орган охорони культурної спадщини, на території якого проводяться земляні роботи. Земляні роботи можуть бути відновлені лише згідно з письмовим дозволом відповідного органу охорони культурної спадщини після завершення

Зам. інв. №						
	Підпис і дата					
Інв. № ори..						
	Лист					
Р/19-02-1-ГП.ПЗ.ЗТ						
Зм.	Кіл.	Арк.	№ док.	Підпис	Дата	21

археологічних досліджень відповідної території (п.1,2 ст. 36 Закону України «Про охорону культурної спадщини», ст. 19 Закону України «Про охорону археологічної спадщини»);

– роботи на щойно виявлених об'єктах культурної спадщини здійснюються за наявності письмового дозволу відповідного органу охорони культурної спадщини на підставі погодженої з ним науково-проектної документації (ст. 37 Закону України «Про охорону культурної спадщини»);

– з метою захисту об'єктів археології, у тому числі тих, що можуть бути виявлені, проекти землеустрою щодо відведення земельних ділянок у випадках, передбачених Земельним кодексом України, погоджуються органами охорони культурної спадщини (ст. 37 Закону України «Про охорону культурної спадщини»);

– усі пам'ятки археології, в тому числі ті, що знаходяться під водою, включаючи пов'язані з ними рухомі предмети, є державною власністю. Такі рухомі предмети підлягають віднесенню до державної частини Музейного фонду України, обліку та збереженню у порядку, визначеному законодавством (ст. 17 Закону України «Про охорону культурної спадщини»);

– на територіях зон охорони археологічного культурного шару слід враховувати необхідність проведення археологічних досліджень з обов'язковою умовою проведення наукової фіксації усіх етапів дослідження і всіх виявлених знахідок, та інших матеріальних залишків, (п. 13.1.8 ДБН 2.2-12:2019 «Планування та забудова територій»);

– юридичні і фізичні особи, дії або бездіяльність яких завдали шкоди археологічній спадщині, несуть відповідальність відповідно до законодавства України (ст. 22 Закону України «Про охорону археологічної спадщини»)

Зам. інв. №							
Підпис і дата							
Інв. № ори..							
						Р/19-02-1-ГП.ПЗ.ЗТ	Лист
							22
	Зм.	Кіл.	Арк.	№ док.	Підпис	Дата	

2.4. Класифікація територіальних зон

В основу формування переліку територіальних зон в межах населеного пункту покладені вимоги «Настанови про склад та зміст плану зонування території». Зонування території базується на рішеннях Генерального плану с. Щербанка та враховує можливості встановлення на території зони достатньо однорідних параметрів містобудівних умов та обмежень забудови земельних ділянок з урахуванням характеру існуючої забудови, санітарно захисних зон (СЗЗ), охоронних зон (ОЗ), зон охорони пам'яток культурної спадщини (ОП), зон регулювання забудови пам'яток (РЗ) та ін.

Встановлені зони відображені на кресленні «План зонування території (зонінг)».

В межах с. Щербанка визначені зони, які зазначені у таблиці 2.5.

Таблиця 2.5.

Класифікація територіальних зон с. Щербанка

№ п/п	Тип зони	Шифр зони	Види територій за функціональним призначенням
1	Громадські зони (Г)	Г-2	Громадські зони
		Г-3	Навчальні зони
		Г-2с	Громадські зони <i>и з обмеженим використанням</i>
		Г-4	Культурні та спортивні зони
		Г-4с	Культурні та спортивні зони <i>з обмеженим використанням</i>
		Г-4П	Культурні та спортивні зони <i>з обмеженим використанням</i>
		Г-5	Лікувальні зони
		Г-5с	Лікувальні зони <i>з обмеженим використанням</i>
		Г-6	Торгівельні зони
		Г-6П	Торгівельні зони <i>проектні*</i>
2	Житлові (Ж)	Ж-1	Садибна забудова
		Ж-1с	Садибна забудова <i>з обмеженим використанням</i>
		Ж-1П	Садибна забудова <i>проектна*</i>

Зам. інв. №	
Підпис і дата	
Інв. № ори..	

Зм.	Кіл.	Арк.	№ док.	Підпис	Дата

Р/19-02-1-ГП.ПЗ.ЗТ

Лист

23

Зам. інв. №	
Підпис і дата	
Інв. № ори..	

		<i>Ж-1Пс</i>	<i>Садибна забудова проектна з обмеженим використанням</i>
		<i>ЖП-1</i>	<i>Перспективна садибна забудова</i>
		<i>ЖП-1с</i>	<i>Перспективна садибна забудова з обмеженим використанням</i>
3	Рекреаційні (Р)	<i>Р-2П</i>	<i>Рекреаційна зона активного відпочинку проектна*</i>
		<i>Р-3Пс</i>	<i>Рекреаційна зона активного відпочинку проектна з обмеженим використанням*</i>
		<i>Р-3</i>	<i>Рекреаційні зони озеленених територій загального користування</i>
		<i>Р-3с</i>	<i>Рекреаційні зони озеленених територій загального користування з обмеженим використанням</i>
		<i>Р-3П</i>	<i>Рекреаційні зони озеленених територій загального користування проектні*</i>
		<i>Р-3Пс</i>	<i>Рекреаційні зони озеленених територій загального користування проектні з обмеженим використанням</i>
4	Зони транспортної інфраструктури(ТР)	<i>ТР-1</i>	<i>Перша зона транспортної інфраструктури</i>
		<i>ТР-1с</i>	<i>Перша зона транспортної інфраструктури з обмеженим використанням</i>
		<i>ТР-1П</i>	<i>Перша зона транспортної інфраструктури проектні*</i>
		<i>ТР-1Пс</i>	<i>Перша зона транспортної інфраструктури проектні з обмеженим використанням</i>
5	Зони інженерної інфраструктури (ІН)	<i>ІН-1</i>	<i>Зона головних об'єктів електромережі</i>
		<i>ІН-1с</i>	<i>Зони об'єктів електромережі з обмеженим використанням</i>
		<i>ІН-1П</i>	<i>Зони об'єктів електромережі проектні*</i>
		<i>ІН-1Пс</i>	<i>Зони об'єктів електромережі проектні з обмеженим використанням</i>

Зм.	Кіл.	Арк.	№ док.	Підпис	Дата

Р/19-02-1-ГП.ПЗ.ЗТ

Лист

24

Зам. інв. №	
Підпис і дата	
Інв. № ори..	

		ІН-2	Зона об'єктів тепломереж, водопостачання, каналізації, газопостачання, зливової каналізації
		ІН-2с	Зона об'єктів тепломереж, водопостачання, каналізації, газопостачання, зливової каналізації з обмеженим використанням
		ІН-2П	Зона об'єктів тепломереж, водопостачання, каналізації, газопостачання, зливової каналізації проектні*
		ІН-2Пс	Зона об'єктів тепломереж, водопостачання, каналізації, газопостачання, зливової каналізації проектні з обмеженим використанням
		ІН-3	Зони магістральних інженерних мереж
		ІН-3с	Зони магістральних інженерних мереж з обмеженим використанням
		ІН-3Пс	Зони магістральних інженерних мереж проектні з обмеженим використанням
		КС-3Пс	Зони розміщення об'єктів 3-го класу санітарної класифікації проектні з обмеженим використанням
		КС-4	Зони розміщення об'єктів 4-го класу санітарної класифікації
		КС-4с	Зони розміщення об'єктів 4-го класу санітарної класифікації з обмеженим використанням
		КС-4П	Зони розміщення об'єктів 4-го класу санітарної класифікації проектні*
		КС-4Пс	Зони розміщення об'єктів 4-го класу санітарної класифікації проектні з обмеженим використанням
		КС-5	Зони розміщення об'єктів 5-го класу санітарної класифікації
		КС-5с	Зони розміщення об'єктів 5-го класу санітарної класифікації з обмеженим використанням
		КС-5П	Зони розміщення об'єктів 5-го класу санітарної класифікації проектні*

Зм.	Кіл.	Арк.	№ док.	Підпис	Дата

Р/19-02-1-ГП.ПЗ.ЗТ

Лист

25

		<i>КС-5Пс</i>	<i>Зони розміщення об'єктів 5-го класу санітарної класифікації проектні з обмеженим використанням</i>
7	Виробничі зони (В)	<i>В-3с</i>	<i>Зони підприємств III класу шкідливості з обмеженим використанням</i>
		<i>В-4</i>	<i>Зони підприємств IV класу шкідливості</i>
		<i>В-4с</i>	<i>Зони підприємств IV класу шкідливості з обмеженим використанням</i>
8	Зони земель сільськогосподарського призначення (СВ)	<i>СВ-1</i>	<i>Зони земель сільськогосподарського призначення</i>
		<i>СВ-1с</i>	<i>Зони земель сільськогосподарського призначення з обмеженим використанням</i>
		<i>СВ-2П</i>	<i>Зони земель сільськогосподарських підприємств, установ та організацій проектні*</i>
		<i>СВ-2Пс</i>	<i>Зони земель сільськогосподарських підприємств, установ та організацій проектні з обмеженим використанням</i>
	Спеціальні зони (С)	<i>С-4</i>	<i>Зона озеленення спеціального призначення</i>
		<i>С-4с</i>	<i>Зона озеленення спеціального призначення з обмеженим використанням</i>

*Примітка: * - проектна зона (П); - підзона з обмеженнями (с).*

Дозволені та допустимі види забудови та використання земельних ділянок в межах зон з такими кодovими позначками ідентичні видам забудови та використання земельних ділянок без таких кодovих позначок.

Інв.№ ори..	Підпис і дата	Зам. інв. №							Лист	
			Р/19-02-1-ГП.ПЗ.3Т							26
			Зм.	Кіл.	Арк.	№ док.	Підпис	Дата		

2.5. Перелік дозволених та допустимих видів забудови та використання земельних ділянок в межах територіальних зон

В основу формування переліку територіальних зон в межах населеного пункту покладені вимоги «Настанови про склад та зміст плану зонування території». Зонування території базується на рішеннях Генерального плану с. Щербанка та враховує можливості встановлення на території зони достатньо однорідних параметрів містобудівних умов та обмежень забудови земельних ділянок з урахуванням характеру існуючої забудови, санітарно захисних зон (СЗЗ), охоронних зон (ОЗ), зон охорони пам'яток культурної спадщини (ОП), зон регулювання забудови пам'яток (РЗ) та ін.

Громадські зони (Г)

Громадські зони Г-2 Призначаються для розташування адміністративних, наукових, ділових, фінансових, торговельних установ, закладів обслуговування та супутніх до них елементів транспортної інфраструктури. Зони призначені для обслуговування населення, що мешкає в житлових районах. До зон відносяться елементи центрів районного значення. В зонах можуть розташовуватись житлові будинки.

Переважні види використання:

- 1) адміністративні споруди, офіси, організації управління;
- 2) будівлі змішаного використання – з житловим приміщеннями у верхніх поверхах та розміщенням на нижніх поверхах об'єктів ділового, культурного, комерційного використання;
- 3) окремі багатоквартирні житлові будинки, що існували на території зони на момент розроблення Зонінгу;
- 4) банки, відділення банків;
- 5) юридичні установи;
- 6) відділення зв'язку, поштові відділення;
- 7) відділки, дільничні пункти управління внутрішніх справ.

Супутні види використання:

- 1) споруди для тимчасового зберігання транспортних засобів, для обслуговування існуючих в зоні об'єктів;
- 2) малі архітектурні форми декоративно-технологічного призначення;
- 3) установи освіти;
- 4) спортивні та фізкультурно-оздоровчі заклади;
- 5) заклади культури та мистецтва;
- 6) культові споруди;
- 7) музеї, виставкові зали, художні галереї;
- 8) підприємства громадського харчування;

Зам. інв. №						Лист
Підпис і дата						Р/19-02-1-ГП.ПЗ.ЗТ
Інв. № ори..						Лист
Зм.	Кіл.	Арк.	№ док.	Підпис	Дата	

- 9) *магазини, торговельні комплекси;*
- 10) *парки, сквери, бульвари;*
- 11) *підприємства побутового обслуговування населення.*

Використання території зони, розміщення підприємств і установ здійснюється відповідно до вимог ДБН Б.2.2-12:2019.

Навчальні зони Г-3 Призначаються для розташування вищих навчальних закладів, закладів середньої спеціальної освіти, об'єктів наукового обслуговування та закладів з підготовки, перепідготовки та підвищення кваліфікації кадрів.

Переважні види використання:

- 1) *установи освіти та виховання;*
- 2) *дитячі школи-інтернати.*

Супутні види використання:

- 1) *поліклініки, аптеки, реабілітаційні центри;*
- 2) *підприємства громадського обслуговування (перукарні, приймальні пункти пральні та хімчистки);*
- 3) *спортзали, басейни, фізкультурно-оздоровчі комплекси;*
- 4) *виставкові центри, музеї;*
- 5) *зелені насадження обмеженого користування (сквери, озеленені території);*
- 6) *малі архітектурні форми декоративно-технологічного призначення.*

Використання території зони, розміщення підприємств і установ здійснюється відповідно до вимог ДБН Б.2.2-12:2019.

Культурні та спортивні зони Г-4 Призначаються для розташування великих культурно-мистецьких та спортивно-видовищних комплексів, концертних залів, театрів, кінотеатрів, стадіонів тощо.

Переважні види використання:

- 1) *універсальні спортивні комплекси (з трибунами);*
- 2) *спортивні арени (з трибунами);*
- 3) *спеціалізовані спортивні комплекси;*
- 4) *спортивні школи;*
- 5) *басейни криті та відкриті;*
- 6) *спортивні клуби;*
- 7) *спортивні майданчики;*
- 8) *тенісні корти;*
- 9) *водно-оздоровчі комплекси;*
- 10) *пункти прокату;*
- 11) *театри, концертні зали, цирк, будинки культури.*

Зам. інв. №	
Підпис і дата	
Інв. № ори..	

						Р/19-02-1-ГП.ПЗ.ЗТ	Лист
Зм.	Кіл.	Арк.	№ док.	Підпис	Дата		28

- 12) кінотеатри;
- 13) бібліотеки, клуби;
- 14) центри дозвілля, розважальні комплекси.

Супутні види використання:

- 1) інформаційні центри;
- 2) рекламні агенції;
- 3) готелі, центри обслуговування туристів;
- 4) аптеки;
- 5) пункти першої медичної допомоги;
- 6) підприємства громадського харчування;
- 7) громадські вбиральні.
- 8) розважальні комплекси;
- 9) парки, сквери, бульвари;
- 10) споруди інженерної інфраструктури, що сприяють роботі установ та закладів.

Використання території зони, розміщення підприємств і установ здійснюється відповідно до вимог ДБН Б.2.2-12:2019.

Лікувальні зони Г-5 Призначаються для розташування лікарень, поліклінік, амбулаторій, аптек, інших лікувальних закладів. Зону формують території, на яких розміщуються об'єкти, що відносяться до установ охорони здоров'я та соціального забезпечення

Переважні види використання:

- 1) лікарні, госпіталі, диспансери;
- 2) пункти надання першої медичної допомоги;
- 3) поліклініки;
- 4) станції «Швидкої допомоги»;
- 5) спеціалізовані дитячі установи;
- 6) будинки-інтернати для людей похилого віку та ветеранів війни.

Супутні види використання:

- 1) будинки для аварійного чергування медперсоналу;
- 2) аптеки, реабілітаційні центри;
- 3) кабінети лікарів, що займаються практикою;
- 4) адміністративні будівлі;
- 5) магазини торговельною площею до 40 м²;
- 6) підприємства громадського обслуговування (перукарні, приймальні пункти пральні та хімчистки);
- 7) відділення зв'язку, поштові відділення;
- 8) культові споруди;
- 9) споруди для тимчасового зберігання транспортних засобів;

Зам. інв. №						Лист
Підпис і дата						Р/19-02-1-ГП.ПЗ.ЗТ
Інв. № ори..						

- 10) шкільні заклади санаторного типу;
- 11) спортзали, басейни, фізкультурно-оздоровчі комплекси;
- 12) зелені насадження обмеженого користування (сквери, озеленені простори);
- 13) підприємства громадського харчування;
- 14) спортивні майданчики, тенісні корти;
- 15) учбово-оздоровчі центри початкового навчання;
- 16) споруди комунальної та інженерної інфраструктури, необхідної для обслуговування даної зони.

Використання території зони, розміщення підприємств і установ здійснюється відповідно до вимог ДБН Б.2.2-12:2019.

Торгівельні зони Г-6 Призначаються для розташування магазинів, торговельних комплексів, ринків та ринкових комплексів.

Переважні види використання:

- 1) магазини, торговельні та ринкові комплекси;
- 2) готелі, центри обслуговування туристів;
- 3) підприємства громадського харчування;
- 4) підприємства побутового обслуговування населення.

Супутні види використання:

- 1) адміністративні споруди, офіси;
- 2) банки, відділення банків;
- 3) юридичні установи;
- 4) споруди для тимчасового зберігання транспортних засобів, для обслуговування існуючих в зоні об'єктів;
- 5) малі архітектурні форми декоративно-технологічного призначення;
- 6) парки, сквери, бульвари.

Використання території зони, розміщення підприємств і установ здійснюється відповідно до вимог ДБН Б.2.2-12:2019.

Житлові зони (Ж)

До житлових зон відносяться території, що призначаються для розташування житлових будинків, споруд для зберігання індивідуальних транспортних засобів, окремих вбудованих чи прибудованих об'єктів соціального і культурно-побутового обслуговування населення та інших об'єктів, що не потребують встановлення санітарно-захисних зон та не створюють негативного впливу на навколишнє середовище.

Житлові зони призначені для забудови житловими будинками різних типів і поверховості в залежності від місця розташування і характеру забудови території.

Зам. інв. №							Лист
Підпис і дата							Р/19-02-1-ГП.ПЗ.ЗТ
Інв. № ори..							Лист
	Зм.	Кіл.	Арк.	№ док.	Підпис	Дата	

Зона садибної забудови Ж-1. Призначається для розташування одноквартирних житлових будинків до 4 поверхів (включно з мансардним поверхом) із земельними ділянками або зблокованих житлових будинків на сусідніх земельних ділянках.

Переважаючі види використання:

- 1) окремі житлові будинки садибного типу;
- 2) житлові вулиці, провулки, проїзди;
- 3) магазини, без спеціалізованих магазинів будівельних матеріалів, магазинів з наявністю в них вибухонебезпечних речовин та матеріалів;
- 4) гаражі, вбудовані в житлові будинки;
- 5) ділянки для ведення сільськогосподарської діяльності, городи, ОСГ;
- 6) теплиці, оранжереї, парники та інші споруди, що пов'язані з вирощуванням квітів, фруктів та овочів;
- 7) доріжки, майданчики;
- 8) зелені насадження загального користування (сквери, алеї, бульвари).

Супутні види використання:

- 1) об'єкти автосервісу (СТО, АЗС, ремонтні майстерні автосервісу, автомийки тощо);
- 2) об'єкти пожежної охорони (гідранти, резервуари, протипожежні водойми);
- 3) мережі інженерної інфраструктури, що пов'язані з експлуатацією об'єктів зони;
- 4) об'єкти інженерної інфраструктури, що пов'язані з експлуатацією будівель і споруд зони;
- 5) тимчасові споруди торговельного, побутового, соціально-культурного чи іншого призначення для здійснення підприємницької діяльності;
- 6) малі архітектурні форми (згідно до переліку МАФ, визначеному Законом України «Про благоустрій населених пунктів»).

Використання території зони, розміщення підприємств і установ здійснюється відповідно до вимог ДБН Б.2.2-12:2019.

ЖП-1 - Зона перспективної садибної житлової забудови - зона призначена для розташування одноквартирних житлових будинків без урахування мансарди із земельними ділянками. Зона формується, в основному, на території, яка рішеннями Генерального плану передбачена як резервна під такий вид забудови.

Переважаючі види використання:

- 1) окремі житлові будинки садибного типу;

Зам. інв. №
Підпис і дата
Інв. № ори..

						Р/19-02-1-ГП.ПЗ.3Т	Лист
							31
Зм.	Кіл.	Арк.	№ док.	Підпис	Дата		

- 2) житлові вулиці, провулки, проїзди;
- 3) магазини, без спеціалізованих магазинів будівельних матеріалів, магазинів з наявністю в них вибухонебезпечних речовин та матеріалів;
- 4) гаражі, вбудовані в житлові будинки;
- 5) теплиці, оранжереї, парники та інші споруди, що пов'язані з вирощуванням квітів, фруктів та овочів;
- 6) доріжки, майданчики;
- 7) ділянки для ведення сільськогосподарської діяльності, городи, ОСГ;
- 8) зелені насадження загального користування (сквери, алеї, бульвари).

Супутні види використання:

- 1) об'єкти пожежної охорони (гідранти, резервуари, протипожежні водойми);
- 2) мережі інженерної інфраструктури, що пов'язані з експлуатацією об'єктів зони;
- 3) об'єкти інженерної інфраструктури, що пов'язані з експлуатацією будівель і споруд зони;
- 4) тимчасові споруди торговельного, побутового, соціально-культурного чи іншого призначення для здійснення підприємницької діяльності;
- 5) малі архітектурні форми (згідно до переліку МАФ, визначеному Законом України «Про благоустрій населених пунктів»).

Використання території зони, розміщення підприємств і установ здійснюється відповідно до вимог ДБН Б.2.2-12:2019.

Рекреаційні зони (Р)

До рекреаційних зон належать території, що призначаються і використовуються для відпочинку населення. Крім рекреаційних, ці території можуть виконувати функції охоронні, захисні, санітарно-гігієнічні і мати історико-культурний потенціал.

Рекреаційна зона активного відпочинку Р-2 (Р-2п)

Зона призначена для виконання активних рекреаційних функцій. До зони входять міські території загального користування з відповідними об'єктами для активного відпочинку населення (існуючі пляжі, пляжна зона з набором необхідних споруд). Використання зони підпорядковується природоохоронній та оздоровчій функції відповідно до Водного Кодексу та ДБН Б.2.2-12:2019. Зона повинна бути упорядженою та містити споруди та обладнання, що забезпечують повноцінний відпочинок та користування водною поверхнею.

Переважаючі види використання:

- 1) пляжі;

Зам. інв. №							Р/19-02-1-ГП.ПЗ.ЗТ	Лист 32
	Підпис і дата							
Інв. № ори..		Зм.	Кіл.	Арк.	№ док.	Підпис	Дата	

- 2) обладнані місця відпочинку;
- 3) сезонні спортивні центри з плавальними басейнами;

Супутні види використання:

- 1) пункти першої медичної допомоги;
- 2) технічні будинки та споруди, пов'язані з обслуговуванням пляжів;
- 3) майданчики для дитячої гри, манежі для дітей ясельного віку;
- 4) громадські вбиральні;
- 5) рятувальні станції;
- 6) пляжне обладнання: солярії, аеросолярії з тіншовими навісами, ліжаки, шезлонги, крісла для відпочинку, тіншові парасольки, тенти, кабінки для перевдягання, душові, гардероби з роздягальнями, питні фонтанчики;
- 7) обладнання для занять водними видами спорту;
- 8) пункти прокату пляжного інвентарю;
- 9) яхтклуби;
- 10) скульптурні композиції, об'єкти декоративно-монументального мистецтва.

Використання території зони, розміщення підприємств і установ здійснюється відповідно до вимог Водного Кодексу та ДБН Б.2.2-12:2019.

Рекреаційні зони озелених територій загального користування Р-3.
Призначається для повсякденного відпочинку населення і включає парки, сквери, сади, бульвари, міські ліси, водойми, пляжі, лугопарки, лісопарки, гідропарки, меморіальні та інші спеціалізовані парки.

Переважні види використання:

- 1) зелені насадження загального користування: міські парки, у т.ч. спеціалізовані: спортивні, дитячі, меморіальні, зоологічні, ботанічні, виставкові;
- 2) лісопарки, гідропарки;
- 3) сквери;
- 4) доріжки, майданчики для відпочинку;

Супутні види використання:

- 1) водні поверхні;
- 2) допоміжні споруди та інфраструктура для відпочинку;
- 3) ігрові майданчики;
- 4) спортивні майданчики;
- 5) пункти прокату ігрового та спортивного інвентарю;
- 6) комплекси атракціонів;
- 7) танцювальні майданчики, дискотеки;
- 8) літні театри, естради;
- 9) некапітальні відкриті заклади громадського харчування;

Зам. інв. №						Р/19-02-1-ГП.ПЗ.3Т	Лист 33
Підпис і дата						Р/19-02-1-ГП.ПЗ.3Т	Лист 33
Інв. № ори..						Р/19-02-1-ГП.ПЗ.3Т	Лист 33
	Зм.	Кіл.	Арк.	№ док.	Підпис	Дата	

- 10) *малі архітектурні форми декоративно-технологічного призначення;*
- 11) *скульптурні композиції, об'єкти декоративно-монументального мистецтва.*

Використання території зони, розміщення підприємств і установ здійснюється відповідно до вимог Водного Кодексу та ДБН Б.2.2-12:2019.

Зони транспортної інфраструктури (ТР)

Зона транспортної інфраструктури ТР-1. До зони відносяться території смуг відводу залізниці, залізничних і автовокзалів, портів, морських і річкових вокзалів, аеровокзалів, терміналів, транспортних вузлів, підприємств, установ і організацій залізничного транспортного господарства, призначених для експлуатації, утримання, будівництва, ремонту, розвитку наземних та підземних будівель та інших об'єктів транспорту.

Переважні види використання:

- 1) *залізничні станції;*
- 2) *смуга відводу залізниці;*
- 3) *вантажні станції;*
- 4) *підприємства залізничного транспорту;*
- 5) *підприємства з експлуатації, утримання, реконструкції наземних та підземних споруд, будівель, залізничного транспорту;*
- 6) *інженерне устаткування та устрої, що забезпечують безпеку руху.*
- 7) *морський вокзал, автовокзал, автостанція;*
- 8) *об'єкти, пов'язані з експлуатацією, утриманням, будівництвом, реконструкцією, ремонтом, розвитком наземних та підземних споруд, будівель, об'єктів транспорту;*
- 9) *автозаправні станції (АЗС, АЗК, АГЗП, АГНКС);*
- 10) *станції технічного обслуговування автомобілів.*

Супутні види використання:

- 1) *споруди для стаціонарного та тимчасового зберігання транспортних засобів;*
- 2) *підприємства з обслуговування транспортних засобів;*
- 3) *інженерні споруди;*
- 4) *стаціонарні малі архітектурні форми;*
- 5) *малі архітектурні форми декоративно-технологічного призначення.*
- 6) *підприємства автомобільного транспорту;*
- 7) *багатопверхові гаражі, наземні і підземні споруди для тимчасового зберігання автотранспорту;*
- 8) *підприємства по обслуговуванню пасажирів та персоналу;*
- 9) *готелі;*
- 10) *адміністративні споруди, офіси;*

Зам. інв. №					
	Підпис і дата				
Інв. № ори..					
	Лист				
Р/19-02-1-ГП.ПЗ.ЗТ					34
Зм.	Кіл.	Арк.	№ док.	Підпис	Дата

- 11) підприємства громадського харчування;
- 12) зелені насадження спеціального призначення;
- 13) магазини торговельною площею до 200 м²;
- 14) споруди інженерної інфраструктури.

Використання території зони, розміщення підприємств і установ здійснюється відповідно до вимог ДБН Б.2.2-12:2019.

Зона транспортної інфраструктури ТР-2. Відносяться території вулиць, майданів (в межах червоних ліній), доріг.

Переважні види використання:

- 1) території вулиць, майданів;
- 2) зупинки громадського транспорту з кіосками продажу проїзних квитків;
- 3) наземні пішохідні переходи;
- 4) підземні пішохідні переходи.

Супутні види використання:

- 1) інформаційна реклама;
- 2) малі архітектурні форми декоративно-технологічного призначення;
- 3) велосипедні доріжки;
- 4) тротуари, хідники;
- 5) зелені насадження спеціального призначення;
- 6) інженерне устаткування та устрої, що забезпечують безпеку руху (турнікети, освітлення, світлофори, дорожні знаки, розмітка проїзної частини, транспортні перетини в одному рівні).

Використання території зони, розміщення підприємств і установ здійснюється відповідно до вимог ДБН Б.2.2-12:2019.

Зони інженерної інфраструктури (ІН)

Зона інженерної інфраструктури ІН-1. Призначена для розміщення головних об'єктів електромережі;

Переважні види використання:

- 1) електричні підстанції;
- 2) трансформаторні підстанції;
- 3) теплоелектропідстанції;
- 4) сонячні електропідстанції.

Супутні види використання:

- 1) об'єкти, що пов'язані з експлуатацією існуючих споруд;

Інв.№ ори..	Підпис і дата	Зам. інв. №							Лист
			Р/19-02-1-ГП.ПЗ.ЗТ						
Зм.	Кіл.	Арк.	№ док.	Підпис	Дата				

- 2) адміністративні об'єкти, що пов'язані з функціонуванням об'єктів зони;
- 3) зелені насадження спеціального призначення.
- 4) технологічні проїзди;
- 5) технологічні проходи.

Використання території зони, розміщення підприємств і установ здійснюється відповідно до вимог ДБН Б.2.2-12:2019.

Зона інженерної інфраструктури ІН-2. Призначена для розміщення головних об'єктів тепломереж, водопостачання, каналізації, газопостачання, зливової каналізації;

Переважні види використання:

- 1) інженерні мережі;
- 2) коридори мереж;
- 3) очисні споруди;
- 4) водозабірні споруди;
- 5) насосні станції;
- 6) ГРС, ГРП, ГЕС, ТЕЦ;
- 7) котельні;
- 8) інші споруди інженерної інфраструктури.

Супутні види використання:

- 1) об'єкти, що пов'язані з експлуатацією існуючих споруд;
- 2) адміністративні об'єкти, що пов'язані з функціонуванням об'єктів зони;
- 3) зелені насадження спеціального призначення;
- 4) технологічні проїзди.

Використання території зони, розміщення підприємств і установ здійснюється відповідно до вимог ДБН Б.2.2-12:2019.

Зона інженерної інфраструктури ІН-3. Призначена для розміщення магістральних мереж водопостачання, каналізації, тепломереж, газопостачання, зливової каналізації;

Переважні види використання:

- 1) інженерні мережі;
- 2) коридори мереж;
- 3) очисні споруди;
- 4) водозабірні споруди;
- 5) насосні станції;
- 6) ГРС, ГРП, ГЕС, ТЕЦ;
- 7) котельні;

Зам. інв. №						Лист
Підпис і дата						Р/19-02-1-ГП.ПЗ.ЗТ
Інв. № ори..						

Переважаючі види використання:

- 1) закриті кладовища;
- 2) парники, теплиці;
- 3) об'єкти з санітарно-захисною зоною 100 м.

Супутні види використання:

- 1) об'єкти, що пов'язані з експлуатацією кладовищ;
- 2) адміністративні об'єкти, що пов'язані з функціонуванням об'єктів зони;
- 3) культові споруди;
- 4) об'єкти, що пов'язані з утримуванням тварин, з санітарно-захисною зоною 100 м;
- 5) пункт прокату інвентарю;
- 6) зелені насадження спеціального призначення;
- 7) споруди інженерної інфраструктури, що пов'язані з функціонуванням даної зони.

Використання території зони, розміщення підприємств і установ здійснюється відповідно до вимог ДБН Б.2.2-12:2019, Д СанПіН 2.2.2.02899.

Зони розміщення об'єктів 5-класу санітарної класифікації КС-5. Призначаються для розміщення об'єктів, що потребують встановлення санітарно-захисних зон – 50м та менше.

Переважаючі види використання:

- 1) автотранспортні підприємства по обслуговуванню автомобілів - АЗС, АЗК, АГЗП тощо;
- 2) склади;
- 3) гаражні кооперативи;
- 4) автостоянки;
- 5) станції технічного обслуговування автомобілів;
- 6) автомийки;
- 7) комунальні підприємства;
- 8) виробничі підприємства та ремонтні організації з санітарно-захисною зоною 50м та менше;
- 9) інші об'єкти, розміщення яких дозволено діючими державними нормами.

Супутні види використання:

- 1) об'єкти, що технологічно пов'язані з об'єктами переважного виду використання або сприяють їх безпеці, в тому числі протипожежні, у відповідності до чинної нормативно-технічної документації;

Зам. інв. №	
Підпис і дата	
Інв. № ори..	

Зм.	Кіл.	Арк.	№ док.	Підпис	Дата

Р/19-02-1-ГП.ПЗ.ЗТ

- 2) об'єкти громадського харчування та іншого громадського, побутового обслуговування, для обслуговування об'єктів переважного виду використання;
- 3) споруди, що призначені для охорони об'єктів переважного чи дозволеного виду використання;

Використання території зони, розміщення підприємств і установ здійснюється відповідно до вимог ДБН Б.2.2-12:2019.

Виробничі зони (В)

Зона підприємств III класу шкідливості В-3. Призначається для підприємств, що є джерелами забруднення навколишнього середовища і потребують встановлення санітарно-захисних зон до 300 м;

Переважні види використання:

- 1) підприємства III класу шкідливості.

Супутні види використання:

- 1) підприємства по обслуговуванню транспортних засобів;
- 2) адміністративні об'єкти, що пов'язані з функціонуванням підприємств;
- 3) транспортні комунікації, що пов'язані з функціонуванням даної зони;
- 5) споруди інженерної інфраструктури;
- 6) зелені насадження спеціального призначення.

Використання території зони, розміщення підприємств і установ здійснюється відповідно до вимог ДБН Б.2.2-12:2019.

Зона підприємств IV класу шкідливості В-4. Призначається для підприємств, що є джерелами забруднення навколишнього середовища і потребують встановлення санітарно-захисних зон до 100 м;

Переважні види використання:

- 1) підприємства IV класу шкідливості.

Супутні види використання:

- 1) підприємства по обслуговуванню транспортних засобів;
- 2) адміністративні об'єкти, що пов'язані з функціонуванням підприємств;
- 3) транспортні комунікації, що пов'язані з функціонуванням даної зони;
- 5) споруди інженерної інфраструктури;
- 6) зелені насадження спеціального призначення.

Використання території зони, розміщення підприємств і установ здійснюється відповідно до вимог ДБН Б.2.2-12:2019.

Зам. інв. №							Лист
Підпис і дата							Р/19-02-1-ГП.ПЗ.ЗТ
Інв. № ори..							39
	Зм.	Кіл.	Арк.	№ док.	Підпис	Дата	

Зони підприємств V класу шкідливості В-5. Призначається для підприємств, що є джерелами забруднення навколишнього середовища і потребують встановлення санітарно-захисних зон до 50 м;

Переважні види використання:

- 1) виробничі і промислові підприємства, технологічні об'єкти та установки V класу шкідливості: хімічні, машинобудівні та металообробні, текстильні підприємства і виробництва, виробництва будівельної промисловості, виробництва з обробки деревини, текстильні виробництва та виробництва легкої промисловості, виробництва з обробки тваринних продуктів, виробництва по обробці харчових продуктів та смакових речовин, санітарно-технічні споруди;
- 2) інші об'єкти, розміщення яких дозволено діючими державними нормами.

Супутні види використання:

- 1) об'єкти, що технологічно пов'язані з об'єктами переважного виду використання або сприяють їх безпеці, в тому числі протипожежні, у відповідності до чинної нормативно-технічної документації;
- 2) об'єкти громадського харчування та іншого громадського, побутового обслуговування, для обслуговування об'єктів переважного виду використання;
- 3) споруди, що призначені для охорони об'єктів переважного чи дозволеного виду використання;

Використання території зони, розміщення підприємств і установ здійснюється відповідно до вимог ДБН Б.2.2-12:2019.

Зона земель сільськогосподарського призначення (СВ)

Зони земель сільськогосподарського призначення СВ-1. Використовується для багаторічних насаджень, ріллі, сіножатей та пасовищ, господарських шляхів і прогонів, фермерських господарств.

Переважні види використання:

- 1) багаторічні насадження, рілля, сіножаті та пасовища, господарські шляхи і прогони.

Супутні види використання:

- 1) транспортні комунікації;
- 2) тимчасові споруди.

Використання території зони, розміщення підприємств і установ здійснюється відповідно до вимог ДБН Б.2.2-12:2019.

Зам. інв. №	
Підпис і дата	
Інв. № ори..	

						Р/19-02-1-ГП.ПЗ.ЗТ	Лист
							40
Зм.	Кіл.	Арк.	№ док.	Підпис	Дата		

Зони земель сільськогосподарських підприємств, установ та організацій СВ-2. Використовується для науково-дослідних, навчальних цілей, ведення товарного сільськогосподарського виробництва.

Переважаючі види використання:

- 1) сільськогосподарські підприємства;
- 2) переробні підприємства;
- 3) тепличні господарства;
- 4) розсадники;
- 5) підприємства по складуванню та переробці сільськогосподарської продукції;
- 6) будівлі для ремонту та технічного обслуговування сільськогосподарської техніки;
- 7) підприємства по виробничо-технічному обслуговуванню сільськогосподарських підприємств;
- 8) склади зберігання сільськогосподарської продукції, продовольчі та торгово-розподільчі склади;
- 9) сільськогосподарські ринки;
- 10) об'єкти водопостачання.

Супутні види використання:

- 1) підприємства по обслуговуванню транспортних засобів;
- 2) адміністративні об'єкти, що пов'язані з функціонуванням об'єктів;
- 3) споруди інженерної інфраструктури;
- 4) зелені насадження спеціального призначення.

Використання території зони, розміщення підприємств і установ здійснюється відповідно до вимог ДБН Б.2.2-12:2019.

Спеціальна зона (С)

Призначені для розташування спецтериторій, пенітенціарних установ тощо. У спеціальних зонах передбачається розміщення об'єктів, які за своєю функцією несумісні з іншими об'єктами в інших територіальних зонах, а створення і використання цих зон неможливе без встановлення спеціальних вимог.

Зони озеленення спеціального призначення С-4

Зона призначена для розташування насадження транспортних магістралей і вулиць; на ділянках санітарно-захисних зон довкола промислових підприємств; виставок, кладовищ і крематоріїв, ліній електропередач високої напруги; лісомеліоративні, водоохоронні, вітрозахисні, протиерозійні, насадження розсадників, квітникарських господарств, пришляхові насадження в межах населених пунктів.

Спеціальні зони передбачаються для розташування об'єктів, які не є сумісними до інших об'єктів в територіальних зонах, а створення та використання вказаних зон неможливе без встановлення спеціальних вимог.

Переважаючі види використання:

Зам. інв. №						Лист
Підпис і дата						Р/19-02-1-ГП.ПЗ.ЗТ
Інв. № ори..	Зм.	Кіл.	Арк.	№ док.	Підпис	Дата

1) озеленення (посадка дерев, кущів, газонів) санітарно-захисних зон (СЗЗ) підприємств, шумових зон об'єктів транспорту, охоронних зон повітряних ліній електропередачі, коридорів та інших комунікацій, зон саохорони об'єктів водопостачання, територій зсувів, тощо.

Супутні види використання

- 1) об'єкти, що пов'язані з експлуатацією прилеглих територій
- 2) споруди, що призначені для охорони об'єктів

Використання території зони, розміщення підприємств і установ здійснюється відповідно до вимог ДБН Б.2.2-12:2019.

Інв. № ори..	Підпис і дата	Зам. інв. №							Р/19-02-1-ГП.ПЗ.3Т	Лист
			Зм.	Кіл.	Арк.	№ док.	Підпис	Дата		

2.6. Містобудівні умови і обмеження забудови земельних ділянок в територіальних зонах

ГРОМАДСЬКІ ЗОНИ

Ділові зони Г-2

Містобудівні умови і обмеження забудови земельної ділянки, що розташована в зонах Г-2

1.	Вид об'єкта містобудування	Відповідно до переліку переважних, супутніх та допустимих видів використання
2.	Площа земельної ділянки	Згідно з ДБН Б.2.2-12:2019 табл. 6.1, ДБН В.2.2-9:2018 «Будинки і споруди. Громадські будинки та споруди. Основні положення» та згідно з профільним ДБН за типом об'єкту
3.	Гранично допустима висота будівель	Згідно з ДБН В.2.2-9:2018 «Будинки і споруди. Громадські будинки та споруди. Основні положення» та ДБН В.1.2-7-2008 «Основні вимоги до будівель і споруд. Пожежна безпека»; згідно п. 2.3.1 розділу II пояснювальної записки План зонування території. Пропозиції щодо збереження та охорони пам'яток культурної спадщини, території, що мають статус земель історико-культурного призначення; та згідно з профільним ДБН за типом об'єкту
4.	Максимально допустимий відсоток забудови земельної ділянки	Згідно з ДБН В.2.2-9:2018 «Будинки і споруди. Громадські будинки та споруди. Основні положення» та згідно з профільним ДБН за типом об'єкту
5.	Максимально допустима щільність населення (для житлової забудови)	Згідно з ДБН Б.2.2-12:2019 пп.10.7.1–10.7.9 п. 3.2, табл. 3.1.

Зам. інв. №
Підпис і дата
Інв. № ори..

Зм.	Кіл.	Арк.	№ док.	Підпис	Дата

Р/19-02-1-ГП.ПЗ.ЗТ

6.	Відстані від об'єкта, який проектується, до меж червоних ліній та ліній регулювання забудови	Згідно з ДБН Б.2.2-12:2019 п. 6.1.33 та передпроектних розробок
7.	Планувальні обмеження (зони охорони ам'яток культурної спадщини, зони охоронюваного ландшафту, прибережні захисні смуги; санітарно-захисні та інші охоронювані зони)	Згідно ДБН Б.2.2-12:2019, ДСП 173-96; згідно п. 2.3.1 розділу II пояснювальної записки «План зонування території», Пропозиції щодо збереження та охорони пам'яток культурної спадщини, території, що мають статус земель історико-культурного призначення; згідно п. 3.18 та п.3.19 розділу III Генерального плану населеного пункту; згідно ст. 32, 36,37 ЗУ «Про охорону культурної спадщини» та ст. 19, 22 ЗУ «Про охорону археологічної спадщини»;згідно ДБН Б.2.2-10:2016 «Склад та зміст науково-проектної документації щодо визначення меж і режимів використання зон охорони пам'яток архітектури та містобудування», згідно «Водного Кодексу України»
8.	Мінімально допустимі відстані від об'єктів, які проектуються, до існуючих будинків та споруд	ДБН Б.2.2-12:2019 п. 6.1.33 та з урахуванням санітарних норм та норм інсоляції
9.	Охоронювані зони інженерних комунікацій	Згідно з ДБН Б.2.2-12:2019, табл. 11.10 та додаток И.1; профільною нормативною документацією та передпроектними розробками
10.	Вимоги до необхідності проведення інженерних вишукувань	Згідно з ДБН А.2.1-1-2008 «Інженерні вишукування для будівництва»
11.	Вимоги щодо благоустрою (в тому числі щодо відновлення благоустрою)	Відповідно до ЗУ «Про благоустрій населених пунктів» № 4220-VI від 22.12.2011; та згідно з профільними ДБН за типом об'єкту

Зам. інв. №	
Підпис і дата	
Інв. № ори..	

Зм.	Кіл.	Арк.	№ док.	Підпис	Дата

Р/19-02-1-ГП.ПЗ.ЗТ

12.	Забезпечення умов транспортно-пішохідного зв'язку	Визначається згідно з ДБН Б.2.2-12:2019 пп.10.7.1–10.7.9 та ДБН В.2.3-5:2018 «Вулиці та дороги населених пунктів», ДБН В.2.2-40:2018 «Інклюзивність будівель і споруд. Основні положення» та згідно передпроектних розробок
13.	Вимоги щодо забезпечення необхідною кількістю місць зберігання автотранспорту	Згідно з ДБН Б.2.2-12:2019 пп.10.8, табл.7.5, 7.6 (змiна 4) та ДБН В.2.3-15-2007 «Автостоянки і гаражі для легкових автомобілів»
14.	Вимоги щодо охорони культурної спадщини	Згідно ДБН Б.2.2-12:2019 розділ 13, згідно п. 2.3.1 розділу II пояснювальної записки «План зонування території», Пропозиції щодо збереження та охорони пам'яток культурної спадщини, території, що мають статус земель історико-культурного призначення; згідно п. 3.18 та п.3.19 розділу III Генерального плану населеного пункту; згідно ст. 32, 36,37 ЗУ «Про охорону культурної спадщини» та ст. 19, 22 ЗУ «Про охорону археологічної спадщини»; згідно ДБН Б.2.2-10:2016 «Склад та зміст науково-проектної документації щодо визначення меж і режимів використання зон охорони пам'яток архітектури та містобудування»

Зам. інв. №	
Підпис і дата	
Інв. № ори..	

Зм.	Кіл.	Арк.	№ док.	Підпис	Дата

Р/19-02-1-ГП.ПЗ.ЗТ

Лист

45

Навчальні зони Г-3

Містобудівні умови і обмеження забудови земельної ділянки,
що розташована в зоні Г-3

1.	Вид об'єкта містобудування	Відповідно до переліку переважних, супутніх та допустимих видів використання
2.	Площа земельної ділянки	Згідно з ДБН Б.2.2-12:2019 п 6.2, додаток Е.4, ДБН В.2.2-9:2018 «Будинки і споруди. Громадські будинки та споруди. Основні положення» ; ДБН В.2.2-3:2018 «Будинки і споруди. Заклади освіти» та згідно з профільним ДБН за типом об'єкту
3.	Гранично допустима висота будівель	Згідно з ДБН Б.2.2-12:2019 п 6.2.12; згідно з ДБН В.2.2-9:2018 «Будинки і споруди. Громадські будинки та споруди. Основні положення» та ДБН В.1.2-7-2008 «Основні вимоги до будівель і споруд. Пожежна безпека»; згідно п. 2.3.1 розділу II пояснювальної записки План зонування території. Пропозиції щодо збереження та охорони пам'яток культурної спадщини, території, що мають статус земель історико-культурного; та згідно з профільним ДБН за типом об'єкту
4.	Максимально допустимий відсоток забудови земельної ділянки	Згідно з ДБН Б.2.2-12:2019 п 6.2.9 табл. 6.9; згідно з ДБН Б.2.2-12:2019 п 6.2.9 табл. 6.9; згідно з ДБН В.2.2-9:2018 «Будинки і споруди. Громадські будинки та споруди. Основні положення» та згідно з профільним ДБН за типом об'єкту
5.	Максимально допустима щільність населення (для житлової забудови)	Не визначається.

Зам. інв. №
Підпис і дата
Інв. № ори..

Зм.	Кіл.	Арк.	№ док.	Підпис	Дата

Р/19-02-1-ГП.ПЗ.3Т

12.	Забезпечення умов транспортно-пішохідного зв'язку	Згідно з ДБН Б.2.2-12:2019 пп. 6.2.10-6.2.11; пп.10.7.1–10.7.9, ДБН В.2.3-5:2018 «Вулиці та дороги населених пунктів», ДБН В.2.2-40:2018 «Інклюзивність будівель і споруд. Основні положення» та згідно передпроектних розробок
13.	Вимоги щодо забезпечення необхідною кількістю місць зберігання автотранспорту	Згідно з ДБН Б.2.2-12:2019 пп.10.8, табл. 10.7 та ДБН В.2.3-15-2007 «Автостоянки і гаражі для легкових автомобілів»
14.	Вимоги щодо охорони культурної спадщини	Згідно ДБН Б.2.2-12:2019 розділ 13, згідно п. 2.3.1 розділу II пояснювальної записки «План зонування території», Пропозиції щодо збереження та охорони пам'яток культурної спадщини, території, що мають статус земель історико-культурного призначення; згідно п. 3.18 та п.3.19 розділу III Генерального плану населеного пункту; згідно ст. 32, 36,37 ЗУ «Про охорону культурної спадщини» та ст. 19, 22 ЗУ «Про охорону археологічної спадщини»; згідно ДБН Б.2.2-10:2016 «Склад та зміст науково-проектної документації щодо визначення меж і режимів використання зон охорони пам'яток архітектури та містобудування»

Культурні та спортивні зони Г-4

*Містобудівні умови і обмеження забудови земельної ділянки,
що розташована в зоні Г-4*

1.	Вид об'єкта містобудування	Відповідно до переліку переважних, супутніх та допустимих видів використання
----	----------------------------	--

Зам. інв. №	
Підпис і дата	
Інв. № ори..	

						Р/19-02-1-ГП.ПЗ.ЗТ	Лист
							48
Зм.	Кіл.	Арк.	№ док.	Підпис	Дата		

2.	Площа земельної ділянки	Згідно з ДБН Б.2.2-12:2019 п.6.2, додаток Е.4. ДБН В.2.2-9:2018 «Будинки і споруди. Громадські будинки та споруди. Основні положення», ДБН В.2.2-16-2005 «Культурно-видовищні та дозвіллеві заклади»; ДБН В.2.2-13-2003 «Спортивні та фізкультурно-оздоровчі споруди» та згідно з профільним ДБН за типом об'єкту
3.	Гранично допустима висота будівель	Згідно з ДБН Б.2.2-12:2019 п 6.2.12; згідно з ДБН В.2.2-9:2018 «Будинки і споруди. Громадські будинки та споруди. Основні положення», ДБН В.2.2-16-2005 «Культурно-видовищні та дозвіллеві заклади»; ДБН В.2.2-13-2003 «Спортивні та фізкультурно-оздоровчі споруди» та ДБН В.1.2-7-2008 «Основні вимоги до будівель і споруд. Пожежна безпека»; згідно п. 2.3.1 розділу II пояснювальної записки План зонування території. Пропозиції щодо збереження та охорони пам'яток культурної спадщини, території, що мають статус історико-культурного ; та згідно з профільним ДБН за типом об'єкту
4.	Максимально допустимий відсоток забудови земельної ділянки	Згідно з ДБН Б.2.2-12:2019 п 6.2.9 табл. 6.9; згідно з ДБН В.2.2-9:2018 «Будинки і споруди. Громадські будинки та споруди. Основні положення» та згідно з профільним ДБН за типом об'єкту
5.	Максимально допустима щільність населення (для житлової забудови)	Не визначається
6.	Відстані від об'єкта, який проектується, До меж червоних ліній та ліній регулювання забудови	Згідно з ДБН Б.2.2-12:2019 п. 9.9 табл. 9.1 та передпроектних розробок

Зам. інв. №	
Підпис і дата	
Інв. № ори..	

Зм.	Кіл.	Арк.	№ док.	Підпис	Дата

Р/19-02-1-ГП.ПЗ.ЗТ

7.	Планувальні обмеження (зони охорони пам'яток культурної спадщини, зони охоронюваного ландшафту, прибережні захисні смуги; санітарно-захисні та інші охоронювані зони)	Згідно ДБН Б.2.2-12:2019, ДСП 173-96; згідно п. 2.3.1 розділу II пояснювальної записки «План зонування території», Пропозиції щодо збереження та охорони пам'яток культурної спадщини, території, що мають статус земель історико-культурного призначення; згідно п. 3.18 та п.3.19 розділу III Генерального плану населеного пункту; згідно ст. 32, 36,37 ЗУ «Про охорону культурної спадщини» та ст. 19, 22 ЗУ «Про охорону археологічної спадщини»;згідно ДБН Б.2.2-10:2016 «Склад та зміст науково-проектної документації щодо визначення меж і режимів використання зон охорони пам'яток архітектури та містобудування», згідно «Водного Кодексу України»
8.	Мінімально допустимі відстані від об'єктів, які проектуються, до існуючих будинків та споруд	Згідно з ДБН Б.2.2-12:2019 п. 9.9 табл. 9.1, п. 15.2, табл. 15.2 та з урахуванням санітарних норм та норм інсоляції.
9.	Охоронювані зони інженерних комунікацій	Згідно з ДБН Б.2.2-12:2019, табл. 11.11 та додаток И.1; профільної нормативної документації та передпроектних розробок
10.	Вимоги до необхідності проведення інженерних вишукувань	Згідно з ДБН А.2.1-1-2008 «Інженерні вишукування для будівництва»
11.	Вимоги щодо благоустрою (в тому числі щодо відновлення благоустрою)	Відповідно до ЗУ «Про благоустрій Населених пунктів» № 4220-VI від 22.12.2011; згідно з профільним ДБН за типом об'єкту

Зам. інв. №	
Підпис і дата	
Інв. № ори..	

Зм.	Кіл.	Арк.	№ док.	Підпис	Дата

Р/19-02-1-ГП.ПЗ.ЗТ

2. Площа земельної ділянки

Згідно з ДБН Б.2.2-12:2019 п.6.2 додаток Е.4, ДБН В.2.2-10-2001 «Заклади охорони здоров'я», ДБН В.2.2-18:2006 «Заклади соціального захисту населення», ДБН В.2.2-9:2018 «Будинки і споруди. Громадські будинки та споруди. Основні положення», СанПіН 5179-90 «Санитарные правила устройства, оборудования и эксплуатации больниц, родильных домов и других лечебных стационаров»; та згідно з профільним ДБН за типом об'єкту

3. Гранично допустима висота будівель

Згідно з ДБН Б.2.2-12:2019 п 6.2.12; згідно з ДБН В.2.2-9:2018 «Будинки і споруди. Громадські будинки та споруди. Основні положення», ДБН В.2.2-10-2001 «Заклади охорони здоров'я», ДБН В.2.2-18:2006 «Заклади соціального захисту населення», СанПіН 5179-90 «Санитарные правила устройства, оборудования и эксплуатации больниц, родильных домов и других лечебных стационаров»; та ДБН В.1.2-7-2008 «Основні вимоги до будівель і споруд. Пожежна безпека»; згідно п. 2.3.1 розділу II пояснювальної записки План зонування території. Пропозиції щодо збереження та охорони пам'яток культурної спадщини, території, що мають статус земель історико-культурного ; та згідно з профільним ДБН за типом

Зам. інв. №
Підпис і дата
Інв. № ори..

Зм.	Кіл.	Арк.	№ док.	Підпис	Дата

Р/19-02-1-ГП.ПЗ.ЗТ

4.	Максимально допустимий відсоток забудови земельної ділянки	Згідно з ДБН Б.2.2-12:2019 п 6.2.9 табл. 6.9; згідно з ДБН В.2.2-9:2018 «Будинки і споруди. Громадські будинки та споруди. Основні положення», ДБН В.2.2-10-2001 «Заклади охорони здоров'я», ДБН В.2.2-18:2006 «Заклади соціального захисту населення», СанПіН 5179-90 «Санитарные правила устройства, оборудования и эксплуатации больниц, родильных домов и других лечебных стационаров»; та згідно з профільним ДБН за типом об'єкту
5.	Максимально допустима щільність населення (для житлової забудови)	Не визначається
6.	Відстані від об'єкта, який проектується, До меж червоних ліній та ліній регулювання забудови	Згідно з ДБН Б.2.2-12:2019 п. 9.9 табл. 9.1 та перед-проектних розробок, ДБН В.2.2-10-2001 «Заклади охорони здоров'я», ДБН В.2.2-18:2006 «Заклади соціального захисту населення», СанПіН 173-96, СанПіН 5179-90

Зам. інв. №	
Підпис і дата	
Інв. № ори..	

Зм.	Кіл.	Арк.	№ док.	Підпис	Дата

Р/19-02-1-ГП.ПЗ.ЗТ

Лист

53

7.	Планувальні обмеження (зони охорони пам'яток культурної спадщини, зони охоронюваного ландшафту, прибережні захисні смуги; санітарно-захисні та інші охоронювані зони)	Згідно ДБН Б.2.2-12:2019, ДСП 173-96; згідно п. 2.3.1 розділу II пояснювальної записки «План зонування території», Пропозиції щодо збереження та охорони пам'яток культурної спадщини, території, що мають статус земель історико-культурного призначення; згідно п. 3.18 та п.3.19 розділу III Генерального плану населеного пункту; згідно ст. 32, 36,37 ЗУ «Про охорону культурної спадщини» та ст. 19, 22 ЗУ «Про охорону археологічної спадщини»;згідно ДБН Б.2.2-10:2016 «Склад та зміст науково-проектної документації щодо визначення меж і режимів використання зон охорони пам'яток архітектури та містобудування», згідно «Водного Кодексу України»
8.	Мінімально допустимі відстані від об'єктів, які проектуються, до існуючих будинків та споруд	Згідно з ДБН Б.2.2-12:2019 п. 9.9 табл. 9.1, п. 15.2, табл. 15.; СанПіН 173-96, СанПіН 5179-90, з урахуванням санітарних норм та норм інсоляції
9.	Охоронювані зони інженерних комунікацій	Згідно з ДБН Б.2.2-12:2019, табл. 11.11 та додаток И.1; профільної нормативної документації та передпроектних розробок
10.	Вимоги до необхідності проведення інженерних вишукувань	Згідно з ДБН А.2.1-1-2008 «Інженерні вишукування для будівництва»
11.	Вимоги щодо благоустрою (в тому числі щодо відновлення благоустрою)	Відповідно до ЗУ «Про благоустрій Населених пунктів» № 4220-VI від 22.12.2011; згідно з профільним ДБН за типом об'єкту

Зам. інв. №	
Підпис і дата	
Інв. № ори..	

Зм.	Кіл.	Арк.	№ док.	Підпис	Дата

Р/19-02-1-ГП.ПЗ.ЗТ

2.	Площа земельної ділянки	Згідно з ДБН Б.2.2-12:2019 п. 6.2 додаток Е.4, ДБН В.2.2-9:2018 «Будинки і споруди. Громадські будинки та споруди. Основні положення», ДБН В.2.2-23-2009 «Підприємства торгівлі» та згідно з профільним ДБН за типом об'єкту
3.	Гранично допустима висота будівель	Згідно з ДБН Б.2.2-12:2019 п 6.2.12; згідно з ДБН В.2.2-9:2018 «Будинки і споруди. Громадські будинки та споруди. Основні положення» та ДБН В.1.2-7-2008 «Основні вимоги до будівель і споруд. Пожежна безпека»; згідно п. 2.3.1 розділу II пояснювальної записки План зонування території. Пропозиції щодо збереження та охорони пам'яток культурної спадщини, території, що мають статус земель історико-культурного ; та згідно з профільним ДБН за типом
4.	Максимально допустимий відсоток забудови земельної ділянки	Згідно з ДБН Б.2.2-12:2019 п 6.2.9 табл. 6.9; згідно з ДБН В.2.2-9:2018 «Будинки і споруди. Громадські будинки та споруди. Основні положення», ДБН В.2.2-23-2009 «Підприємства торгівлі» та згідно з профільним ДБН за типом об'єкту
5.	Максимально допустима щільність населення (для житлової забудови)	Не визначається
6.	Відстані від об'єкта, який проектується, До меж червоних ліній та ліній регулювання забудови	Згідно з ДБН Б.2.2-12:2019 та передпроектних розробок

Зам. інв. №

Підпис і дата

Інв. № ори..

Зм.	Кіл.	Арк.	№ док.	Підпис	Дата

Р/19-02-1-ГП.ПЗ.ЗТ

Лист

56

7.	Планувальні обмеження (зони охорони пам'яток культурної спадщини, зони охоронюваного ландшафту, прибережні захисні смуги; санітарно-захисні та інші охоронювані зони)	Згідно ДБН Б.2.2-12:2019, ДСП 173-96; згідно п. 2.3.1 розділу II пояснювальної записки «План зонування території», Пропозиції щодо збереження та охорони пам'яток культурної спадщини, території, що мають статус земель історико-культурного призначення; згідно п. 3.18 та п.3.19 розділу III Генерального плану населеного пункту; згідно ст. 32, 36,37 ЗУ «Про охорону культурної спадщини» та ст. 19, 22 ЗУ «Про охорону археологічної спадщини»;згідно ДБН Б.2.2-10:2016 «Склад та зміст науково-проектної документації щодо визначення меж і режимів використання зон охорони пам'яток архітектури та містобудування», згідно «Водного Кодексу України»
8.	Мінімально допустимі відстані від об'єктів, які проектуються, до існуючих будинків та споруд	Згідно з ДБН Б.2.2-12:2019 п. 9.9 табл. 9.1, п. 15.2, табл. 15.2 та з урахуванням санітарних норм та норм інсоляції.
9.	Охоронювані зони інженерних комунікацій	Згідно з ДБН Б.2.2-12:2019, табл. 11.11 та додаток И.1; профільної нормативної документації та передпроектних розробок
10.	Вимоги до необхідності проведення інженерних вишукувань	Згідно з ДБН А.2.1-1-2008 «Інженерні вишукування для будівництва»
11.	Вимоги щодо благоустрою (в тому числі щодо відновлення благоустрою)	Відповідно до ЗУ «Про благоустрій Населених пунктів» № 4220-VI від 22.12.2011; та згідно з профільним ДБН за типом об'єкту

Зам. інв. №	
Підпис і дата	
Інв. № ори..	

Зм.	Кіл.	Арк.	№ док.	Підпис	Дата

Р/19-02-1-ГП.ПЗ.ЗТ

12.	Забезпечення умов транспортно-пішохідного зв'язку	Згідно з ДБН Б.2.2-12:2019 пп. 6.2.10-6.2.11; з ДБН Б.2.2-12:2019 пп.10.7.1–10.7.9, ДБН В.2.3-5:2018 «Вулиці та дороги населених пунктів», ДБН В.2.2-40:2018 «Інклюзивність будівель і споруд. Основні положення» та згідно перед проектних розробок
13.	Вимоги щодо забезпечення необхідною кількістю місць зберігання автотранспорту	Згідно з ДБН Б.2.2-12:2019 пп.10.8 табл. 10.7, та ДБН В.2.3-15-2007 «Автостоянки і гаражі для легкових автомобілів»
14.	Вимоги щодо охорони культурної спадщини	Згідно ДБН Б.2.2-12:2019 розділ 13, згідно п. 2.3.1 розділу II пояснювальної записки «План зонування території», Пропозиції щодо збереження та охорони пам'яток культурної спадщини, території, що мають статус земель історико-культурного призначення; згідно п. 3.18 та п.3.19 розділу III Генерального плану населеного пункту; згідно ст. 32, 36,37 ЗУ «Про охорону культурної спадщини» та ст. 19, 22 ЗУ «Про охорону археологічної спадщини»; згідно ДБН Б.2.2-10:2016 «Склад та зміст науково-проектної документації щодо визначення меж і режимів використання зон охорони пам'яток архітектури та містобудування»

ЖИТЛОВІ ЗОНИ

Зони садибної забудови Ж-1

*Містобудівні умови і обмеження забудови земельної ділянки,
що розташована в зоні Ж-1*

Зам. інв. №	
Підпис і дата	
Інв. № ори..	

Зм.	Кіл.	Арк.	№ док.	Підпис	Дата

Р/19-02-1-ГП.ПЗ.ЗТ

1.	Вид об'єкта містобудування	Відповідно до переліку переважних, супутніх та допустимих видів використання.
2.	Площа земельної ділянки	Згідно з ДБН В.2.2-15-2005 «Житлові будинки. Основні положення»; згідно Земельного кодексу України.
3.	Гранично допустима висота будівель	Згідно з ДБН Б.2.2-12:2019 п. 6.1.31; ДБН В.1.2-7-2008 «Основні вимоги до будівель і споруд. Пожежна безпека»; згідно п. 2.3.1 розділу II пояснювальної записки План зонування території. Пропозиції щодо збереження та охорони пам'яток культурної спадщини, території, що мають статус земель історико-культурного ; та згідно з профільним ДБН за типом об'єкту.
4.	Максимально допустимий відсоток забудови земельної ділянки	Відповідно до передпроектних розробок та згідно з профільним ДБН за типом об'єкту.
5.	Максимально допустима щільність населення (для житлової забудови)	Згідно з ДБН Б.2.2-12:2019 пп.10.7.1–10.7.9 додаток 3.2.
6.	Відстані від об'єкта, який проектується, до меж червоних ліній та ліній регулювання забудови	Згідно з ДБН Б.2.2-12:2019 п. 6.1.33 та передпроектних розробок

Зам. інв. №	
Підпис і дата	
Інв. № ори..	

Зм.	Кіл.	Арк.	№ док.	Підпис	Дата

Р/19-02-1-ГП.ПЗ.ЗТ

7.	Планувальні обмеження (зони охорони пам'яток культурної спадщини, зони охоронюваного ландшафту, прибережні захисні смуги; санітарно-захисні та інші охоронювані зони)	Згідно ДБН Б.2.2-12:2019, ДСП 173-96; згідно п. 2.3.1 розділу II пояснювальної записки «План зонування території», Пропозиції щодо збереження та охорони пам'яток культурної спадщини, території, що мають статус земель історико-культурного призначення; згідно п. 3.18 та п.3.19 розділу III Генерального плану населеного пункту; згідно ст. 32, 36,37 ЗУ «Про охорону культурної спадщини» та ст. 19, 22 ЗУ «Про охорону археологічної спадщини»;згідно ДБН Б.2.2-10:2016 «Склад та зміст науково-проектної документації щодо визначення меж і режимів використання зон охорони пам'яток архітектури та містобудування», згідно «Водного Кодексу України»
8.	Мінімально допустимі відстані від об'єктів, які проектуються, до існуючих будинків та споруд	Згідно з ДБН Б.2.2-12:2019 пп.15.2 та п.п. 3.24 – 3.25а* та табл. 3.2а* з урахуванням санітарних норм та норм інсоляції.
9.	Охоронювані зони інженерних комунікацій	Згідно з ДБН Б.2.2-12:2019, табл. 11.10 та додаток И.1; профільної нормативної документації та передпроектних розробок.
10.	Вимоги до необхідності проведення інженерних вишукувань	Згідно з ДБН А.2.1-1-2008 «Інженерні вишукування для будівництва»
11.	Вимоги щодо благоустрою (в тому числі щодо відновлення благоустрою)	Відповідно до ЗУ «Про благоустрій населених пунктів» № 4220-VI від 22.12.2011; та згідно з профільним ДБН за типом об'єкту.

Зам. інв. №	
Підпис і дата	
Інв. № ори..	

Зм.	Кіл.	Арк.	№ док.	Підпис	Дата

Р/19-02-1-ГП.ПЗ.ЗТ

12.	Забезпечення умов транспортно-пішохідного зв'язку	Згідно з ДБН Б.2.2-12:2019 пп.10.7.1–10.7.9 та п. 3.22, ДБН В.2.3-5:2018 «Вулиці та дороги населених пунктів» та згідно передпроектних розробок.
13.	Вимоги щодо забезпечення необхідною кількістю місць зберігання автотранспорту	Згідно з ДБН Б.2.2-12:2019 пп.10.7.1–10.7.9 та ДБН В.2.3-15-2007 «Автостоянки і гаражі для легкових автомобілів»
14.	Вимоги щодо охорони культурної спадщини	Згідно ДБН Б.2.2-12:2019 розділ 13, згідно п. 2.3.1 розділу II пояснювальної записки «План зонування території», Пропозиції щодо збереження та охорони пам'яток культурної спадщини, території, що мають статус земель історико-культурного призначення; згідно п. 3.18 та п.3.19 розділу III Генерального плану населеного пункту; згідно ст. 32, 36,37 ЗУ «Про охорону культурної спадщини» та ст. 19, 22 ЗУ «Про охорону археологічної спадщини»; згідно ДБН Б.2.2-10:2016 «Склад та зміст науково-проектної документації щодо визначення меж і режимів використання зон охорони пам'яток архітектури та містобудування»

Зони садибної забудови ЖП-1

*Містобудівні умови і обмеження забудови земельної ділянки,
що розташована в зоні ЖП-1*

1.	Вид об'єкта містобудування	Відповідно до переліку переважних, супутніх та допустимих видів використання.
----	----------------------------	---

Зам. інв. №
Підпис і дата
Інв. № ори..

Зм.	Кіл.	Арк.	№ док.	Підпис	Дата

Р/19-02-1-ГП.ПЗ.ЗТ

2.	Площа земельної ділянки	Згідно з ДБН В.2.2-15-2005 «Житлові будинки. Основні положення»; згідно Земельного кодексу України.
3.	Гранично допустима висота будівель	Згідно з ДБН Б.2.2-12:2019 п. 6.1.31; ДБН В.1.2-7-2008 «Основні вимоги до будівель і споруд. Пожежна безпека»; згідно п. 2.3.1 розділу II пояснювальної записки План зонування території. Пропозиції щодо збереження та охорони пам'яток культурної спадщини, території, що мають статус земель історико-культурного; та згідно з профільним ДБН за типом об'єкту.
4.	Максимально допустимий відсоток забудови земельної ділянки	Відповідно до передпроектних розробок та згідно з профільним ДБН за типом об'єкту.
5.	Максимально допустима щільність населення (для житлової забудови)	Згідно з ДБН Б.2.2-12:2019 пп.10.7.1–10.7.9 додаток 3.2.
6.	Відстані від об'єкта, який проектується, до меж червоних ліній та ліній регулювання забудови	Згідно з ДБН Б.2.2-12:2019 п. 6.1.33 та передпроектних розробок

Зам. інв. №	
Підпис і дата	
Інв. № ори..	

Зм.	Кіл.	Арк.	№ док.	Підпис	Дата

Р/19-02-1-ГП.ПЗ.ЗТ

Лист

62

12.	Забезпечення умов транспортно-пішохідного зв'язку	Згідно з ДБН Б.2.2-12:2019 пп.10.7.1–10.7.9 та п. 3.22, ДБН В.2.3-5:2018 «Вулиці та дороги населених пунктів» та згідно передпроектних розробок.
13.	Вимоги щодо забезпечення необхідною кількістю місць зберігання автотранспорту	Згідно з ДБН Б.2.2-12:2019 пп.10.7.1–10.7.9 та ДБН В.2.3-15-2007 «Автостоянки і гаражі для легкових автомобілів»
14.	Вимоги щодо охорони культурної спадщини	Згідно ДБН Б.2.2-12:2019 розділ 13, згідно п. 2.3.1 розділу II пояснювальної записки «План зонування території», Пропозиції щодо збереження та охорони пам'яток культурної спадщини, території, що мають статус земель історико-культурного призначення; згідно п. 3.18 та п.3.19 розділу III Генерального плану населеного пункту; згідно ст. 32, 36,37 ЗУ «Про охорону культурної спадщини» та ст. 19, 22 ЗУ «Про охорону археологічної спадщини»; згідно ДБН Б.2.2-10:2016 «Склад та зміст науково-проектної документації щодо визначення меж і режимів використання зон охорони пам'яток архітектури та містобудування»

РЕКРЕАЦІЙНІ ЗОНИ

Рекреаційна зона активного відпочинку Р-2

*Містобудівні умови і обмеження забудови земельної ділянки,
що розташована в зоні Р-2*

Зам. інв. №							Р/19-02-1-ГП.ПЗ.3Т	Лист
								64
Підпис і дата								
Інв. № ори..								
	Зм.	Кіл.	Арк.	№ док.	Підпис	Дата		

1.	Вид об'єкта містобудування	Відповідно до переліку переважних, супутніх та допустимих видів використання
2.	Площа земельної ділянки	Згідно з ДБН Б.2.2-12:2019 п.п.8.4.6, табл.8.4. для об'єктів громадської забудови – згідно ДБН Б.2.2-12:2019 табл.6.1. та ДБН В.2.2-9:2018 «Будинки і споруди. Громадські будинки та споруди. Основні положення» та згідно з профільним ДБН за типом об'єкту
3.	Гранично допустима висота будівель	Визначається у передпроектних розробках
4.	Максимально допустимий відсоток забудови земельної ділянки	Відповідно до передпроектних розробок та згідно з профільним ДБН за типом об'єкту.
5.	Максимально допустима щільність населення (для житлової забудови)	Не визначається.
6.	Відстані від об'єкта, який проектується, До меж червоних ліній та ліній регулювання забудови	Згідно з ДБН Б.2.2-12:2019 та передпроектних розробок

Зам. інв. №	
Підпис і дата	
Інв. № ори..	

Зм.	Кіл.	Арк.	№ док.	Підпис	Дата

Р/19-02-1-ГП.ПЗ.3Т

Лист

65

7.	Планувальні обмеження (зони охорони пам'яток культурної спадщини, зони охоронюваного ландшафту, межі історичних ареалів; прибережні захисні смуги; санітарно-захисні та інші охоронювані зони)	Згідно ДБН Б.2.2-12:2019, ДСП 173-96; згідно п. 2.3.1 розділу II пояснювальної записки «План зонування території», Пропозиції щодо збереження та охорони пам'яток культурної спадщини, території, що мають статус земель історико-культурного призначення; згідно п. 3.18 та п.3.19 розділу III Генерального плану населеного пункту; згідно ст. 32, 36,37 ЗУ «Про охорону культурної спадщини» та ст. 19, 22 ЗУ «Про охорону археологічної спадщини»;згідно ДБН Б.2.2-10:2016 «Склад та зміст науково-проектної документації щодо визначення меж і режимів використання зон охорони пам'яток архітектури та містобудування», згідно «Водного Кодексу України»
8.	Мінімально допустимі відстані від об'єктів, які проектуються, до існуючих будинків та споруд	Згідно з ДБН Б.2.2-12:2019 пп.8.4.2 З урахуванням санітарних норм
9.	Охоронювані зони інженерних комунікацій	Згідно з ДБН Б.2.2-12:2019, табл. 11.10 та додаток И.1; профільної нормативної документації та передпроектних розробок
10.	Вимоги до необхідності проведення інженерних вишукувань	Згідно з ДБН А.2.1-1-2008 «Інженерні вишукування для будівництва»
11.	Вимоги щодо благоустрою (в тому числі щодо відновлення благоустрою)	Відповідно до ЗУ «Про благоустрій Населених пунктів» № 4220-VI від 22.12.2011; та згідно з профільним ДБН за типом об'єкту

Зам. інв. №	
Підпис і дата	
Інв. № ори..	

Зм.	Кіл.	Арк.	№ док.	Підпис	Дата

Р/19-02-1-ГП.ПЗ.ЗТ

12.	Забезпечення умов транспортно-пішохідного зв'язку	Згідно з ДБН Б.2.2-12:2019 пп.10.7.1–10.7.9 , ДБН В.2.3-5:2018 «Вулиці та дороги населених пунктів», ДБН В.2.2-40:2018 «Інклюзивність будівель і споруд. Основні положення»та згідно перед проектних розробок
13.	Вимоги щодо забезпечення необхідною кількістю місць зберігання автотранспорту	Згідно з ДБН Б.2.2-12:2019 пп.8.4.6, таблиця 8.6
14.	Вимоги щодо охорони культурної спадщини	Згідно ДБН Б.2.2-12:2019 розділ 13, згідно п. 2.3.1 розділу II пояснювальної записки «План зонування території», Пропозиції щодо збереження та охорони пам'яток культурної спадщини, території, що мають статус земель історико-культурного призначення; згідно п. 3.18 та п.3.19 розділу III Генерального плану населеного пункту;згідно ст. 32, 36,37 ЗУ «Про охорону культурної спадщини» та ст. 19, 22 ЗУ «Про охорону археологічної спадщини»; згідно ДБН Б.2.2-10:2016 «Склад та зміст науково-проектної документації щодо визначення меж і режимів використання зон охорони пам'яток архітектури та містобудування»

Рекреаційні зони озелених територій загального користування Р-3
Містобудівні умови і обмеження забудови земельної ділянки,
що розташована в зоні Р-3

1.	Вид об'єкта містобудування	Відповідно до переліку переважних, супутніх та допустимих видів використання
----	----------------------------	--

Зам. інв. №
Підпис і дата
Інв. № ори..

Зм.	Кіл.	Арк.	№ док.	Підпис	Дата

Р/19-02-1-ГП.ПЗ.ЗТ

2.	Площа земельної ділянки	Згідно з ДБН Б.2.2-12:2019 п.п.8.1.2, табл.8.1. для об'єктів громадської забудови – згідно ДБН Б.2.2-12:2019 табл.6.1. та ДБН В.2.2-9:2018 «Будинки і споруди. Громадські будинки та споруди. Основні положення» та згідно з профільним ДБН за типом об'єкту
3.	Гранично допустима висота будівель	Визначається у передпроектних розробках
4.	Максимально допустимий відсоток забудови земельної ділянки	Відповідно до передпроектних розробок та згідно з профільним ДБН за типом об'єкту
5.	Максимально допустима щільність населення (для житлової забудови)	Не визначається
6.	Відстані від об'єкта, який проектується, до меж червоних ліній та ліній регулювання забудови	Згідно з ДБН Б.2.2-12:2019 та ДБН В.2.3-5:2018 «Вулиці та дороги населених пунктів»
7.	Планувальні обмеження (зони охорони пам'яток культурної спадщини, зони охоронюваного ландшафту, прибережні захисні смуги; санітарно-захисні та інші охоронювані зони)	Згідно ДБН Б.2.2-12:2019, ДСП 173-96; згідно п. 2.3.1 розділу II пояснювальної записки «План зонування території», Пропозиції щодо збереження та охорони пам'яток культурної спадщини, території, що мають статус земель історико-культурного призначення; згідно п. 3.18 та п.3.19 розділу III Генерального плану населеного пункту; згідно ст. 32, 36,37 ЗУ «Про охорону культурної спадщини» та ст. 19, 22 ЗУ «Про охорону археологічної спадщини»;згідно ДБН Б.2.2-10:2016 «Склад та зміст науково-проектної документації щодо визначення меж і режимів використання зон охорони пам'яток архітектури та містобудування», згідно «Водного Кодексу України»

Зам. інв. №	
Підпис і дата	
Інв. № ори..	

Зм.	Кіл.	Арк.	№ док.	Підпис	Дата

Р/19-02-1-ГП.ПЗ.ЗТ

Лист

68

8.	Мінімально допустимі відстані від об'єктів, які проектуються, до існуючих будинків та споруд	Згідно з ДБН Б.2.2-12:2019 та ДБН В.2.3-5:2018 «Вулиці та дороги населених пунктів»
9.	Охоронювані зони інженерних комунікацій	Згідно з ДБН Б.2.2-12:2019, табл. 11.10 та додаток И.1; профільної нормативної документації та передпроектних розробок
10.	Вимоги до необхідності проведення інженерних вишукувань	Згідно з ДБН А.2.1-1-2008 «Інженерні вишукування для будівництва»
11.	Вимоги щодо благоустрою (в тому числі щодо відновлення благоустрою)	Відповідно до ЗУ «Про благоустрій Населених пунктів» № 4220-VI від 22.12.2011; та згідно з профільним ДБН за типом об'єкту
12.	Забезпечення умов транспортно-пішохідного зв'язку	Згідно з ДБН Б.2.2-12:2019 пп.10.7.1–10.7.9, ДБН В.2.3-5:2018 «Вулиці та дороги населених пунктів», ДБН В.2.2-40:2018 «Інклюзивність будівель і споруд. Основні положення» та згідно перед проектних розробок
13.	Вимоги щодо забезпечення необхідною кількістю місць зберігання автотранспорту	Згідно з ДБН Б.2.2-12:2019 пп.10.8, таблиця 7.5, 7.6 (змiна 4)

Зам. інв. №	
Підпис і дата	
Інв. № ори..	

Зм.	Кіл.	Арк.	№ док.	Підпис	Дата

Р/19-02-1-ГП.ПЗ.3Т

Лист

69

14.	Вимоги щодо охорони культурної спадщини	Згідно ДБН Б.2.2-12:2019 розділ 13, згідно п. 2.3.1 розділу II пояснювальної записки «План зонування території», Пропозиції щодо збереження та охорони пам'яток культурної спадщини, території, що мають статус земель історико-культурного призначення; згідно п. 3.18 та п.3.19 розділу III Генерального плану населеного пункту; згідно ст. 32, 36,37 ЗУ «Про охорону культурної спадщини» та ст. 19, 22 ЗУ «Про охорону археологічної спадщини»; згідно ДБН Б.2.2-10:2016 «Склад та зміст науково-проектної документації щодо визначення меж і режимів використання зон охорони пам'яток архітектури та містобудування»
-----	---	---

ЗОНИ ТРАНСПОРТНОЇ ІНФРАСТРУКТУРИ

Зони транспортної інфраструктури ТР-1

*Містобудівні умови і обмеження забудови земельної ділянки,
що розташована в зоні ТР-1*

1.	Вид об'єкта містобудування	Відповідно до переліку переважних, супутніх та допустимих видів використання
----	----------------------------	--

Зам. інв. №
Підпис і дата
Інв. № ори..

Зм.	Кіл.	Арк.	№ док.	Підпис	Дата

Р/19-02-1-ГП.ПЗ.3Т

2.	Площа земельної ділянки	Згідно з ДБН Б.2.2-12:2019 табл.6.1, пп. 7.4-7.13; ДБН В.2.2-9:2018 «Будинки і споруди. Громадські будинки та споруди. Основні положення», ДБН В.2.3-4:2015 «Автомобільні дороги», СНиП III-38-75 «Железные дороги»; ДБН В 2.3-1-2008 «Споруди транспорту. Проектування, будівництво та експлуатація будівель і службово-технічних споруд залізничного транспорту при швидкісному та високошвидкісному русі поїздів»; та згідно з профільним ДБН за типом об'єкту
3.	Гранично допустима висота будівель	Згідно з ДБН В.2.2-9:2018 «Будинки і споруди. Громадські будинки та споруди. Основні положення» та ДБН В.1.2-7-2008 «Основні вимоги до будівель і споруд. Пожежна безпека»; згідно п. 2.3.1 розділу II пояснювальної записки План зонування території Пропозиції щодо збереження та охорони нерухомих пам'яток культурної спадщини, територій, що мають статус земель історико-культурного призначення; та згідно з профільним ДБН за типом об'єкту
4.	Максимально допустимий відсоток забудови земельної ділянки	Згідно з ДБН В.2.2-9:2018 «Будинки і споруди. Громадські будинки та споруди. Основні положення» та згідно з профільним ДБН за типом об'єкту, відповідно до передпроектних розробок та спеціалізованих норм
5.	Максимально допустима щільність населення (для житлової забудови)	Не визначається
6.	Відстані від об'єкта, який проектується, до меж червоних ліній та ліній регулювання забудови	Згідно з ДБН Б.2.2-12:2019 та передпроектних розробок

Зам. інв. №	
Підпис і дата	
Інв. № ори..	

Зм.	Кіл.	Арк.	№ док.	Підпис	Дата

Р/19-02-1-ГП.ПЗ.ЗТ

Лист

71

7.	Планувальні обмеження (зони охорони пам'яток культурної спадщини, зони охоронюваного ландшафту, прибережні захисні смуги; санітарно-захисні та інші охоронювані зони)	Згідно ДБН Б.2.2-12:2019, ДСП 173-96; згідно п. 2.3.1 розділу II пояснювальної записки «План зонування території», Пропозиції щодо збереження та охорони пам'яток культурної спадщини, території, що мають статус земель історико-культурного призначення; згідно п. 3.18 та п.3.19 розділу III Генерального плану населеного пункту; згідно ст. 32, 36,37 ЗУ «Про охорону культурної спадщини» та ст. 19, 22 ЗУ «Про охорону археологічної спадщини»;згідно ДБН Б.2.2-10:2016 «Склад та зміст науково-проектної документації щодо визначення меж і режимів використання зон охорони пам'яток архітектури та містобудування», згідно «Водного Кодексу України»
8.	Мінімально допустимі відстані від об'єктів, які проектуються, до існуючих будинків та споруд	Згідно з ДБН Б.2.2-12:2019 пп.15.2 з урахуванням санітарних норм та норм інсоляції
9.	Охоронювані зони інженерних комунікацій	Згідно з ДБН Б.2.2-12:2019, табл. 11.10 та додаток И.1; профільної нормативної документації та передпроектних
10.	Вимоги до необхідності проведення інженерних вишукувань	Згідно з ДБН А.2.1-1-2008 «Інженерні вишукування для будівництва»
11.	Вимоги щодо благоустрою (в тому числі щодо відновлення благоустрою)	Відповідно до ЗУ «Про благоустрій населених пунктів» № 4220-VI від 22.12.2011; згідно з профільним ДБН за типом об'єкту з урахуванням спеціалізованих норм

Зам. інв. №	
Підпис і дата	
Інв. № ори..	

Зм.	Кіл.	Арк.	№ док.	Підпис	Дата

Р/19-02-1-ГП.ПЗ.ЗТ

2.	Площа земельної ділянки	Згідно з ДБН Б.2.2-12:2019 та з профільним ДБН за типом об'єкту
3.	Гранично допустима висота будівель	Відповідно до передпроектних розробок та спеціалізованих норм.
4.	Максимально допустимий відсоток забудови земельної ділянки	Відповідно до передпроектних розробок та спеціалізованих норм
5.	Максимально допустима щільність населення (для житлової забудови)	Не визначається
6.	Відстані від об'єкта, який проектується, До меж червоних ліній та ліній регулювання забудови	Згідно з ДБН Б.2.2-12:2019 та передпроектни - ми розробками
7.	Планувальні обмеження (зони охорони пам'яток культурної спадщини, зони охоронюваного ландшафту, межі історичних ареалів; прибережні захисні смуги; санітарно-захисні та інші охоронювані зони)	Згідно ДБН Б.2.2-12:2019, ДСП 173-96; згідно п. 2.3.1 розділу II пояснювальної записки «План зонування території», Пропозиції щодо збереження та охорони пам'яток культурної спадщини, території, що мають статус земель історико-культурного призначення; згідно п. 3.18 та п.3.19 розділу III Генерального плану населеного пункту; згідно ст. 32, 36,37 ЗУ «Про охорону культурної спадщини» та ст. 19, 22 ЗУ «Про охорону археологічної спадщини»;згідно ДБН Б.2.2-10:2016 «Склад та зміст науково-проектної документації щодо визначення меж і режимів використання зон охорони пам'яток архітектури та містобудування», згідно «Водного Кодексу України»

Зам. інв. №	
Підпис і дата	
Інв. № ори..	

Зм.	Кіл.	Арк.	№ док.	Підпис	Дата

Р/19-02-1-ГП.ПЗ.ЗТ

Лист

74

8.	Мінімально допустимі відстані від об'єктів, які проектуються, до існуючих будинків та споруд	Згідно з ДБН Б.2.2-12:2019 пп.15.2 з урахуванням санітарних норм
9.	Охоронювані зони інженерних комунікацій	Згідно з ДБН Б.2.2-12:2019, табл. 11.10 та додаток И.1; профільної нормативної документації та
10.	Вимоги до необхідності проведення інженерних вишукувань	Згідно з ДБН А.2.1-1-2008 «Інженерні вишукування для будівництва»
11.	Вимоги щодо благоустрою (в тому числі щодо відновлення благоустрою)	Відповідно до ЗУ «Про благоустрій Населених пунктів» № 4220-VI від 22.12.2011; та з урахуванням спеціалізованих норм
12.	Забезпечення умов транспортно-пішохідного зв'язку	Згідно з ДБН Б.2.2-12:2019 пп.10.7.1–10.7.9 , ДБН В.2.3-5:2018 «Вулиці та дороги населених пунктів», та згідно передпроектних розробок з
13.	Вимоги щодо забезпечення необхідною кількістю місць зберігання автотранспорту	ДБН В.2.3-15-2007 «Автостоянки і гаражі для легкових автомобілів» з урахуванням спеціалізованих норм
14.	Вимоги щодо охорони культурної спадщини	Згідно ДБН Б.2.2-12:2019 розділ 13, згідно п. 2.3.1 розділу II пояснювальної записки «План зонування території», Пропозиції щодо збереження та охорони пам'яток культурної спадщини, території, що мають статус земель історико-культурного призначення; згідно п. 3.18 та п.3.19 розділу III Генерального плану населеного пункту; згідно ст. 32, 36,37 ЗУ «Про охорону культурної спадщини» та ст. 19, 22 ЗУ «Про охорону археологічної спадщини»; згідно ДБН Б.2.2-10:2016 «Склад та зміст науково-проектної документації щодо визначення меж і режимів використання зон охорони пам'яток архітектури та містобудування»

Зам. інв. №	
Підпис і дата	
Інв. № ори..	

Зм.	Кіл.	Арк.	№ док.	Підпис	Дата

Р/19-02-1-ГП.ПЗ.ЗТ

Лист

75

ЗОНИ ІНЖЕНЕРНОЇ ІНФРАСТРУКТУРИ

Зони інженерної інфраструктури ІН-1

*Містобудівні умови і обмеження забудови земельної ділянки,
що розташована в зоні ІН-1*

1.	Вид об'єкта містобудування	Відповідно до переліку переважних, супутніх та допустимих видів використання
2.	Площа земельної ділянки	Згідно з ДБН Б.2.2-12:2019 пп. 11.3.1-11.3.19 та з урахуванням
3.	Гранично допустима висота будівель	Згідно з ДБН Б.2.2-12:2019 пп. 11.3.1-11.3.19, ДБН В.1.2-7-2008 «Основні вимоги до будівель і споруд. Пожежна безпека»; передпроектними розробками та з урахуванням спеціалізованих норм
4.	Максимально допустимий відсоток забудови земельної ділянки	Відповідно до передпроектних розробок та спеціалізованих норм
5.	Максимально допустима щільність населення (для житлової забудови)	Не визначається
6.	Відстані від об'єкта, який проектується, до меж червоних ліній та ліній регулювання забудови	Згідно з ДБН Б.2.2-12:2019, відповідно до передпроектних розробок та спеціалізованих норм

Інв. № ори..	
Підпис і дата	
Зам. інв. №	

Зм.	Кіл.	Арк.	№ док.	Підпис	Дата

Р/19-02-1-ГП.ПЗ.ЗТ

Лист

76

12.	Забезпечення умов транспортно-пішохідного зв'язку	Згідно з ДБН Б.2.2-12:2019 пп.10.7.1–10.7.9, ДБН В.2.3-5:2018 «Вулиці та дороги населених пунктів», та згідно передпроектних розробок з урахуванням спеціалізованих норм
13.	Вимоги щодо забезпечення необхідною кількістю місць зберігання автотранспорту	ДБН В.2.3-15-2007 «Автостоянки і гаражі для легкових автомобілів» з урахуванням спеціалізованих норм
14.	Вимоги щодо охорони культурної спадщини	Згідно ДБН Б.2.2-12:2019 розділ 13, згідно п. 2.3.1 розділу II пояснювальної записки «План зонування території», Пропозиції щодо збереження та охорони пам'яток культурної спадщини, території, що мають статус земель історико-культурного призначення; згідно п. 3.18 та п.3.19 розділу III Генерального плану населеного пункту; згідно ст. 32, 36,37 ЗУ «Про охорону культурної спадщини» та ст. 19, 22 ЗУ «Про охорону археологічної спадщини»; згідно ДБН Б.2.2-10:2016 «Склад та зміст науково-проектної документації щодо визначення меж і режимів використання зон охорони пам'яток архітектури та містобудування»

Зона інженерної інфраструктури ІН-2

*Містобудівні умови і обмеження забудови земельної ділянки,
що розташована в зоні ІН-2*

1.	Вид об'єкта містобудування	Відповідно до переліку переважних, Супутніх та допустимих видів використання
----	----------------------------	--

Зам. інв. №
Підпис і дата
Інв. № ори..

Зм.	Кіл.	Арк.	№ док.	Підпис	Дата

Р/19-02-1-ГП.ПЗ.ЗТ

2.	Площа земельної ділянки	Згідно з ДБН Б.2.2-12:2019 п11.1.16 табл. 11.1; пп.11.3.17 табл. 11.6; «ДБН В.2.5-75:2013. Каналізація. Зовнішні мережі та споруди. Основні положення проектування»; в залежності від технологічного процесу та з урахуванням спеціалізованих норм
3.	Гранично допустима висота будівель	Згідно з ДБН Б.2.2-12:2019 пп. 11.3.1-11.3.19, ДБН В.1.2-7-2008 «Основні вимоги до будівель і споруд. Пожежна безпека»; передпроектними розробками та з урахуванням спеціалізованих норм
4.	Максимально допустимий відсоток забудови земельної ділянки	Відповідно до передпроектних розробок та спеціалізованих норм
5.	Максимально допустима щільність населення (для житлової забудови)	Не визначається
6.	Відстані від об'єкта, який проектується, до меж червоних ліній та ліній регулювання забудови	Згідно з ДБН Б.2.2-12:2019, відповідно до передпроектних розробок та спеціалізованих норм

Зам. інв. №	
Підпис і дата	
Інв. № ори..	

Зм.	Кіл.	Арк.	№ док.	Підпис	Дата

Р/19-02-1-ГП.ПЗ.3Т

Лист

79

7.	Планувальні обмеження (зони охорони пам'яток культурної спадщини, зони охоронюваного ландшафту, межі історичних ареалів; прибережні захисні смуги; санітарно-захисні та інші охоронювані зони)	Згідно ДБН Б.2.2-12:2019, ДСП 173-96; згідно п. 2.3.1 розділу II пояснювальної записки «План зонування території», Пропозиції щодо збереження та охорони пам'яток культурної спадщини, території, що мають статус земель історико-культурного призначення; згідно п. 3.18 та п.3.19 розділу III Генерального плану населеного пункту; згідно ст. 32, 36,37 ЗУ «Про охорону культурної спадщини» та ст. 19, 22 ЗУ «Про охорону археологічної спадщини»;згідно ДБН Б.2.2-10:2016 «Склад та зміст науково-проектної документації щодо визначення меж і режимів використання зон охорони пам'яток архітектури та містобудування», згідно «Водного
8.	Мінімально допустимі відстані від об'єктів, які проектуються, до існуючих будинків та споруд	Згідно з ДБН Б.2.2-12:2019 пп. 11.1.18-11.1.20, П.15 з урахуванням санітарних норм
9.	Охоронювані зони інженерних комунікацій	Згідно з ДБН Б.2.2-12:2019, табл. 11.10 та додаток И.1; профільної нормативної документації та
10.	Вимоги до необхідності проведення інженерних вишукувань	Згідно з ДБН А.2.1-1-2008 «Інженерні вишукування для будівництва»
11.	Вимоги щодо благоустрою (в тому числі щодо відновлення благоустрою)	Відповідно до ДБН Б.2.2-12:2019; СанПіН №173-96; з урахуванням спеціалізованих норм
12.	Забезпечення умов транспортно-пішохідного зв'язку	Згідно з ДБН Б.2.2-12:2019 пп.10.7.1–10.7.9 , ДБН В.2.3-5:2018 «Вулиці та дороги населених пунктів», та згідно
13.	Вимоги щодо забезпечення необхідною кількістю місць зберігання автотранспорту	ДБН В.2.3-15-2007 «Автостоянки і гаражі для легкових автомобілів» з урахуванням спеціалізованих норм

Зам. інв. №	
Підпис і дата	
Інв. № ори..	

Зм.	Кіл.	Арк.	№ док.	Підпис	Дата

Р/19-02-1-ГП.ПЗ.ЗТ

14.	Вимоги щодо охорони культурної спадщини	Згідно з ДБН Б.2.2-12:2019 п. 13, згідно п. 2.3.1 розділу II пояснювальної записки План зонування території Пропозиції щодо збереження та охорони нерухомих пам'яток культурної спадщини, територій, що мають статус земель історико-культурного призначення; згідно п. 3.18 та п.3.19 розділу III Генерального плану населеного пункту; згідно ст. 32, 36,37 ЗУ «Про охорону культурної спадщини» та ст. 19, 22 ЗУ «Про охорону археологічної спадщини»; згідно ДСТУ Б Б.2.2-10:2016 «Склад та зміст науково-проектної документації щодо визначення меж і режимів використання зон охорони пам'яток
-----	---	--

Зони інженерної інфраструктури ІН-3

*Містобудівні умови і обмеження забудови земельної ділянки,
що розташована в зоні*

1.	Вид об'єкта містобудування	Відповідно до переліку переважних, супутніх та допустимих видів використання
----	----------------------------	--

Зам. інв. №	
Підпис і дата	
Інв. № ори..	

Зм.	Кіл.	Арк.	№ док.	Підпис	Дата

Р/19-02-1-ГП.ПЗ.3Т

2.	Площа земельної ділянки	Згідно з ДБН Б.2.2-12:2019 п. 11.1.16 табл. 11.1; пп. 11.3.17-11.3.19 табл. 11.6; ДБН В.2.5-74:2013 «Водоснабжение. Наружные сети и сооружения. Основные положения проектирования»; ДБН В.2.5-75:2013 «Канализация. Наружные сети и сооружения. Основные положения проектирования.»; ДБН В.2.5-20:2018 «Газоснабжение»; ДБН В.2.5-39:2008 «Инженерне облаштання будівель і споруд. Зовнішні мережі та споруди. Теплові
3.	Гранично допустима висота будівель	Згідно з ДБН Б.2.2-12:2019 пп. 11.3.1-11.3.11, ДБН В.1.2-7-2008 «Основні вимоги до будівель і споруд. Пожежна безпека»; передпроектними розробками та з урахуванням спеціалізованих норм
4.	Максимально допустимий відсоток забудови земельної ділянки	Відповідно до передпроектних розробок
5.	Максимально допустима щільність населення (для житлової забудови)	Не визначається
6.	Відстані від об'єкта, який проектується, До меж червоних ліній та ліній регулювання забудови	Згідно з ДБН Б.2.2-12:2019, відповідно до Передпроектних розробок та спеціалізованих норм

Зам. інв. №	
Підпис і дата	
Інв. № ори..	

Зм.	Кіл.	Арк.	№ док.	Підпис	Дата

Р/19-02-1-ГП.ПЗ.ЗТ

Лист

82

7.	Планувальні обмеження (зони охорони пам'яток культурної спадщини, зони охоронюваного ландшафту, прибережні захисні смуги; санітарно-захисні та інші охоронювані зони)	Згідно ДБН Б.2.2-12:2019, ДСП 173-96; згідно п. 2.3.1 розділу II пояснювальної записки «План зонування території», Пропозиції щодо збереження та охорони пам'яток культурної спадщини, території, що мають статус земель історико-культурного призначення; згідно п. 3.19 розділу III Генерального плану населеного пункту; згідно ст. 32, 36,37 ЗУ «Про охорону культурної спадщини» та ст. 19, 22 ЗУ «Про охорону археологічної спадщини»; згідно ДБН Б.2.2-10:2016 «Склад та зміст науково-проектної документації щодо визначення меж і режимів використання зон охорони
8.	Мінімально допустимі відстані від об'єктів, які проектуються, до	Згідно ДБН Б.2.2-12:2019 пп. 11.1.17-11.1.18, 11.1.6.
9.	Охоронювані зони інженерних комунікацій	Згідно з ДБН Б.2.2-12:2019 додаток И.1, И.2; профільної нормативної документації та передпроектних розробок
10.	Вимоги до необхідності проведення інженерних вишукувань	Згідно з ДБН А.2.1-1-2008 «Інженерні вишукування для будівництва»
11.	Вимоги щодо благоустрою (в тому числі щодо відновлення благоустрою)	Відповідно до ДБН Б.2.2-12:2019; СанПіН №173-96; з урахуванням спеціалізованих норм
12.	Забезпечення умов транспортно-пішохідного зв'язку	Визначається згідно з ДБН Б.2.2-12:2019 п.10.4, 10.7, ДБН В.2.3-5:2018 «Вулиці та дороги населених пунктів», та згідно передпроектних розробок з урахуванням
13.	Вимоги щодо забезпечення необхідною кількістю місць зберігання автотранспорту	ДБН В.2.3-15-2007 «Автостоянки і гаражі для легкових автомобілів» з урахуванням спеціалізованих норм

Зам. інв. №	
Підпис і дата	
Інв. № ори..	

Зм.	Кіл.	Арк.	№ док.	Підпис	Дата

Р/19-02-1-ГП.ПЗ.ЗТ

14.	Вимоги щодо охорони культурної спадщини	Згідно ДБН Б.2.2-12:2019 розділ 13, згідно п. 2.3.1 розділу II пояснювальної записки «План зонування території», Пропозиції щодо збереження та охорони пам'яток культурної спадщини, території, що мають статус земель історико-культурного призначення; згідно п. 3.19 розділу III Генерального плану населеного пункту; згідно ст. 32, 36,37 ЗУ «Про охорону культурної спадщини» та ст. 19, 22 ЗУ «Про охорону археологічної спадщини»; згідно ДБН Б.2.2-10:2016 «Склад та зміст науково-проектної документації щодо визначення меж і режимів використання зон охорони пам'яток архітектури та містобудування», згідно «Водного Кодексу України»
-----	---	---

КОМУНАЛЬНО-СКЛАДСЬКІ ЗОНИ

Зона розміщення об'єктів 3 класу санітарної класифікації КС-3
Містобудівні умови і обмеження забудови земельної ділянки,
що розташована в зоні КС-3

1.	Вид об'єкта містобудування	Об'єкти 3 класу санітарної специфікації відповідно до переліку переважних, супутніх видів використання
2.	Площа земельної ділянки	Згідно з ДБН Б.2.2-12:2019, ДБН Б.2.2-1-2008 «Кладовища, крематорії та колумбарії. Норми проектування» та згідно з профільним ДБН за типом об'єкту. для об'єктів громадської забудови – згідно ДБН Б.2.2-12:2019. та ДБН В.2.2-9-2009 «Громадські будинки та споруди»

Зам. інв. №	
Підпис і дата	
Інв. № ори..	

Зм.	Кіл.	Арк.	№ док.	Підпис	Дата

Р/19-02-1-ГП.ПЗ.ЗТ

3.	Гранично допустима висота будівель	Згідно з ДБН В.2.4-2-2005 «Полігони твердих побутових відходів. Основні положення проектування»; ДБН В.В.1-7-2002 «Основні вимоги до будівель і споруд. Пожежна безпека» та згідно з профільним ДБН за типом об'єкту
4.	Максимально допустимий відсоток забудови земельної ділянки	Згідно з ДБН Б.2.2-1-2008 «Кладовища, крематорії та колумбарії. Норми проектування» відповідно до передпроектних розробок та згідно з профільним ДБН за типом об'єкту
5.	Максимально допустима щільність населення (для житлової забудови)	Не визначається
6.	Відстані від об'єкта, який проектується, до меж червоних ліній та ліній регулювання забудови	Згідно з ДБН Б.2.2-12:2019, СанПіН 2.2.2.028-99 «Гігієнічні вимоги щодо облаштування і утримання кладовищ в населених пунктах України» та відповідно до передпроектних розробок з урахуванням спеціалізованих норм

Зам. інв. №	
Підпис і дата	
Інв. № ори..	

Зм.	Кіл.	Арк.	№ док.	Підпис	Дата

Р/19-02-1-ГП.ПЗ.3Т

Лист

85

11.	Вимоги щодо благоустрою (в тому числі щодо відновлення благоустрою)	Згідно з СанПіН 2.2.2.028-99 «Гігієнічні вимоги щодо облатування і утримання кладовищ в населених пунктах України» відповідно до передпроектних розробок, згідно з профільним ДБН за типом об'єкту
12.	Забезпечення умов транспортно-пішохідного зв'язку	Згідно з ДБН Б.2.2-12:2019 пп.10.7.1–10.7.9, ДБН В.2.3-5-2001 «Вулиці та дороги населених пунктів», та згідно передпроектних розробок
13.	Вимоги щодо забезпечення необхідною кількістю місць зберігання автотранспорту	Згідно з ДБН Б.2.2-12:2019 пп.10.8, таблиця 7.5, 7.6 (змiна 4) та ДБН В.2.3-15-2007 «Автостоянки і гаражі для легкових автомобілів»
14.	Вимоги щодо охорони культурної спадщини	Згідно ДБН Б.2.2-12:2019 розділ 13, згідно п. 2.3.1 розділу II пояснювальної записки «План зонування території», Пропозиції щодо збереження та охорони пам'яток культурної спадщини, території, що мають статус земель історико-культурного призначення; згідно п. 3.15 розділу III Генерального плану населеного пункту; згідно ст. 32, 36,37 ЗУ «Про охорону культурної спадщини» та ст. 19, 22 ЗУ «Про охорону археологічної спадщини»; згідно ДБН Б.2.2-10:2016 «Склад та зміст науково-проектної документації щодо визначення меж і режимів використання зон охорони пам'яток

Зони розміщення об'єктів 4 класу санітарної класифікації КС-4

Зам. інв. №	
Підпис і дата	
Інв. № ори..	

Зм.	Кіл.	Арк.	№ док.	Підпис	Дата

Р/19-02-1-ГП.ПЗ.ЗТ

Містобудівні умови і обмеження забудови земельної ділянки, що розташована в зоні КС-4

1.	Вид об'єкта містобудування	Об'єкти 4 класу санітарної специфікації відповідно до переліку переважних, супутніх та допустимих видів використання
2.	Площа земельної ділянки	Згідно з ДБН Б.2.2-12:2019, СНиП 2.11.01-85* «Складские здания», ДБН В.2.2-11-2002 «Підприємства побутового обслуговування. Основні положення» та згідно з профільним ДБН за типом об'єкту. Для об'єктів громадської забудови – згідно ДБН Б.2.2-12:2019 табл.6.1. та ДБН В.2.2-9-2009 «Громадські будинки та
3.	Гранично допустима висота будівель	Згідно з СНиП 2.11.01-85* «Складские здания»; ДБН В.2.2-11-2002 «Підприємства побутового обслуговування. Основні положення» ДБН В.1.2-7-2008 «Основні вимоги до будівель і споруд. Пожежна безпека» відповідно до передпроектних розробок та згідно з профільним ДБН за типом об'єкту
4.	Максимально допустимий відсоток забудови земельної ділянки	Згідно з СНиП 2.11.01-85* «Складские здания», ДБН В.2.2-11-2002 «Підприємства побутового обслуговування. Основні положення» відповідно до передпроектних розробок та згідно з профільним ДБН за типом об'єкту
5.	Максимально допустима щільність населення (для житлової забудови)	Не визначається
6.	Відстані від об'єкта, який проектується, До меж червоних ліній та ліній регулювання забудови	Згідно з ДБН Б.2.2-12:2019 та відповідно до передпроектних розробок з урахуванням спеціалізованих норм

Зам. інв. №	
Підпис і дата	
Інв. № ори..	

Зм.	Кіл.	Арк.	№ док.	Підпис	Дата

Р/19-02-1-ГП.ПЗ.ЗТ

7.	Планувальні обмеження (зони охорони пам'яток культурної спадщини, зони охоронюваного ландшафту, прибережні захисні смуги; санітарно-захисні та інші охоронювані зони)	Згідно ДБН Б.2.2-12:2019, ДСП 173-96; згідно п. 2.3.1 розділу II пояснювальної записки «План зонування території», Пропозиції щодо збереження та охорони пам'яток культурної спадщини, території, що мають статус земель історико-культурного призначення; згідно п. 3.18 та п.3.19 розділу III Генерального плану населеного пункту; згідно ст. 32, 36,37 ЗУ «Про охорону культурної спадщини» та ст. 19, 22 ЗУ «Про охорону археологічної спадщини»;згідно ДБН Б.2.2-10:2016 «Склад та зміст науково-проектної документації щодо визначення меж і режимів використання зон охорони
8.	Мінімально допустимі відстані від об'єктів, які проектуються, до існуючих будинків та споруд	Згідно з ДБН Б.2.2-12:2019, СанПіН 173-96.
9.	Охоронювані зони інженерних комунікацій	Згідно з ДБН Б.2.2-12:2019, табл. 11.10 та додаток И.1; профільної нормативної документації та передпроектних розробок
10.	Вимоги до необхідності проведення інженерних вишукувань	Згідно з ДБН А.2.1-1-2008 «Інженерні вишукування для
11.	Вимоги щодо благоустрою (в тому числі щодо відновлення благоустрою)	Згідно з СанПіН 173-96 відповідно до передпроектних розробок згідно з профільним ДБН за типом об'єкту
12.	Забезпечення умов транспортно-пішохідного зв'язку	Згідно з ДБН Б.2.2-12:2019 пп.10.7.1–10.7.9 , ДБН В.2.3-5-2001 «Вулиці та дороги населених пунктів», та згідно передпроектних розробок

Зам. інв. №	
Підпис і дата	
Інв. № ори..	

Зм.	Кіл.	Арк.	№ док.	Підпис	Дата

Р/19-02-1-ГП.ПЗ.ЗТ

13.	Вимоги щодо забезпечення необхідною кількістю місць зберігання автотранспорту	Згідно з ДБН Б.2.2-12:2019 пп.10.8, таблиця 7.5, 7.6 (зміна 4) та ДБН В.2.3-15-2007 «Автостоянки і гаражі для легкових автомобілів»
14.	Вимоги щодо охорони культурної спадщини	Згідно ДБН Б.2.2-12:2019 розділ 13, згідно п. 2.3.1 розділу II пояснювальної записки «План зонування території», Пропозиції щодо збереження та охорони пам'яток культурної спадщини, території, що мають статус земель історико-культурного призначення; згідно п. 3.18 та п.3.19 розділу III Генерального плану населеного пункту; згідно ст. 32, 36,37 ЗУ «Про охорону культурної спадщини» та ст. 19, 22 ЗУ «Про охорону археологічної спадщини»; згідно ДБН Б.2.2-10:2016 «Склад та зміст науково-проектної документації щодо визначення меж і режимів використання зон охорони

Зони розміщення об'єктів 5 класу санітарної класифікації КС-5
Містобудівні умови і обмеження забудови земельної ділянки, що розташована в зоні КС-5

1.	Вид об'єкта містобудування	Об'єкти 5 класу санітарної специфікації відповідно до переліку переважних, супутніх та допустимих видів використання
----	----------------------------	--

Зам. інв. №
Підпис і дата
Інв. № ори..

						Р/19-02-1-ГП.ПЗ.ЗТ	Лист
							90
Зм.	Кіл.	Арк.	№ док.	Підпис	Дата		

2.	Площа земельної ділянки	Згідно з ДБН Б.2.2-12:2019, СНиП 2.11.01-85* «Складские здания», ДБН В.2.2-11-2002 «Підприємства побутового обслуговування. Основні положення» та згідно з профільним ДБН за типом об'єкту. Для об'єктів громадської забудови – згідно ДБН Б.2.2-12:2019 табл.6.1. та ДБН В.2.2-9-2009 «Громадські будинки та споруди»
3.	Гранично допустима висота будівель	Згідно з СНиП 2.11.01-85* «Складские здания»; ДБН В.2.2-11-2002 «Підприємства побутового обслуговування. Основні положення» ДБН В.1.2-7-2008 «Основні вимоги до будівель і споруд. Пожежна безпека» відповідно до передпроектних розробок та згідно з профільним ДБН за типом об'єкту
4.	Максимально допустимий відсоток забудови земельної ділянки	Згідно з СНиП 2.11.01-85* «Складские здания», ДБН В.2.2-11-2002 «Підприємства побутового обслуговування. Основні положення» відповідно до передпроектних розробок та згідно з профільним ДБН за типом об'єкту
5.	Максимально допустима щільність населення (для житлової забудови)	Не визначається
6.	Відстані від об'єкта, який проектується, до меж червоних ліній та ліній регулювання забудови	Згідно з ДБН Б.2.2-12:2019 та відповідно до передпроектних розробок з урахуванням спеціалізованих норм

Зам. інв. №	
Підпис і дата	
Інв. № ори..	

Зм.	Кіл.	Арк.	№ док.	Підпис	Дата

Р/19-02-1-ГП.ПЗ.ЗТ

7.	Планувальні обмеження (зони охорони пам'яток культурної спадщини, зони охоронюваного ландшафту, прибережні захисні смуги; санітарно-захисні та інші охоронювані зони)	Згідно ДБН Б.2.2-12:2019, ДСП 173-96; згідно п. 2.3.1 розділу II пояснювальної записки «План зонування території», Пропозиції щодо збереження та охорони пам'яток культурної спадщини, території, що мають статус земель історико-культурного призначення; згідно п. 3.18 та п.3.19 розділу III Генерального плану населеного пункту; згідно ст. 32, 36,37 ЗУ «Про охорону культурної спадщини» та ст. 19, 22 ЗУ «Про охорону археологічної спадщини»; згідно ДБН Б.2.2-10:2016 «Склад та зміст науково-проектної документації щодо визначення меж і режимів використання зон охорони пам'яток архітектури та містобудування», згідно «Водного Кодексу України»
8.	Мінімально допустимі відстані від об'єктів, які проектуються, до існуючих будинків та споруд	Згідно з ДБН Б.2.2-12:2019, СанПіН 173-96.
9.	Охоронювані зони інженерних комунікацій	Згідно з ДБН Б.2.2-12:2019, табл. 11.10 та додаток И.1; профільної нормативної документації та передпроектних розробок
10.	Вимоги до необхідності проведення інженерних вишукувань	Згідно з ДБН А.2.1-1-2008 «Інженерні вишукування для будівництва»
11.	Вимоги щодо благоустрою (в тому числі щодо відновлення благоустрою)	Згідно з СанПіН 173-96 відповідно до передпроектних розробок згідно з профільним ДБН за типом об'єкту
12.	Забезпечення умов транспортно-пішохідного зв'язку	Згідно з ДБН Б.2.2-12:2019 пп.10.7.1–10.7.9, ДБН В.2.3-5-2001 «Вулиці та дороги населених пунктів», та згідно передпроектних розробок

Зам. інв. №	
Підпис і дата	
Інв. № ори..	

Зм.	Кіл.	Арк.	№ док.	Підпис	Дата

Р/19-02-1-ГП.ПЗ.ЗТ

13.	Вимоги щодо забезпечення необхідною кількістю місць зберігання автотранспорту	Згідно з ДБН Б.2.2-12:2019 пп.10.8, таблиця 7.5, 7.6 (змiна 4) та ДБН В.2.3-15-2007 «Автостоянки і гаражі для легкових автомобілів»
14.	Вимоги щодо охорони культурної спадщини	Згідно ДБН Б.2.2-12:2019 розділ 13, згідно п. 2.3.1 розділу II пояснювальної записки «План зонування території», Пропозиції щодо збереження та охорони пам'яток культурної спадщини, території, що мають статус земель історико-культурного призначення; згідно п. 3.18 та п.3.19 розділу III Генерального плану населеного пункту; згідно ст. 32, 36,37 ЗУ «Про охорону культурної спадщини» та ст. 19, 22 ЗУ «Про охорону археологічної спадщини»; згідно ДБН Б.2.2-10:2016 «Склад та зміст науково-проектної документації щодо визначення меж і режимів використання зон охорони пам'яток архітектури та містобудування»

ВИРОБНИЧІ ЗОНИ

Зона підприємств III класу шкідливості В-3
*Містобудівні умови і обмеження забудови земельної ділянки,
що розташована в зоні В-3*

1.	Вид об'єкта містобудування	Об'єкти III класу шкідливості, відповідно До переліку переважних, супутніх та допустимих видів використання
----	----------------------------	---

Зам. інв. №	
Підпис і дата	
Інв. № ори..	

Зм.	Кіл.	Арк.	№ док.	Підпис	Дата

Р/19-02-1-ГП.ПЗ.3Т

2.	Площа земельної ділянки	Згідно з ДБН Б.2.2-12:2019, СНиП 2.09.02-85* «Производственные здания», СНиП 2.09.03-85 «Сооружения промышленных предприятий» Визначається в залежності від галузевої спрямованості та технологічного процесу. згідно з профільним ДБН за типом об'єкту, для об'єктів громадської забудови – згідно ДБН Б.2.2-12:2019 табл.6.1. та ДБН В.2.2-9:2018 «Будинки і споруди. Громадські будинки та споруди. Основні положення»
3.	Гранично допустима висота будівель	Згідно з СНиП 2.09.02-85* «Производственные здания», СНиП 2.09.03-85 «Сооружения промышленных предприятий»; ДБН В.1.2-7-2008 «Основні вимоги до будівель і споруд. Пожежна безпека» відповідно до передпроектних розробок та згідно з профільним ДБН за типом об'єкту
4.	Максимально допустимий відсоток забудови земельної ділянки	Згідно з ДБН Б.2.2-12:2019 відповідно до передпроектних розробок та згідно з профільним ДБН за типом об'єкту
5.	Максимально допустима щільність населення (для житлової забудови)	Не визначається
6.	Відстані від об'єкта, який проектується, до меж червоних ліній та ліній регулювання забудови	Згідно з ДБН Б.2.2-12:2019 та відповідно до передпроектних розробок з урахуванням спеціалізованих норм

Зам. інв. №	
Підпис і дата	
Інв. № ори..	

Зм.	Кіл.	Арк.	№ док.	Підпис	Дата

Р/19-02-1-ГП.ПЗ.ЗТ

Інв.№ ори..	Підпис і дата	Зам. інв. №

7.	Планувальні обмеження (зони охорони пам'яток культурної спадщини, зони охоронюваного ландшафту, межі історичних ареалів; прибережні захисні смуги; санітарно-захисні та інші охоронювані зони)	Згідно ДБН Б.2.2-12:2019, ДСП 173-96; згідно п. 2.3.1 розділу II пояснювальної записки «План зонування території», Пропозиції щодо збереження та охорони пам'яток культурної спадщини, території, що мають статус земель історико-культурного призначення; згідно п. 3.18 та п.3.19 розділу III Генерального плану населеного пункту; згідно ст. 32, 36,37 ЗУ «Про охорону культурної спадщини» та ст. 19, 22 ЗУ «Про охорону археологічної спадщини»;згідно ДБН Б.2.2-10:2016 «Склад та зміст науково-проектної документації щодо визначення меж і режимів використання зон охорони пам'яток архітектури та містобудування», згідно «Водного Кодексу України»
8.	Мінімально допустимі відстані від об'єктів, які проектується, до	Згідно з ДБН Б.2.2-12:2019, СанПіН 173-96.
9.	Охоронювані зони інженерних комунікацій	Згідно з ДБН Б.2.2-12:2019, табл. 11.10 та додаток И.1; профільної нормативної документації та передпроектних розробок
10.	Вимоги до необхідності проведення інженерних вишукувань	Згідно з ДБН А.2.1-1-2008 «Інженерні вишукування для будівництва»
11.	Вимоги щодо благоустрою (в тому числі щодо відновлення благоустрою)	Згідно з СанПіН 173-96, ДБН Б.2.2-12:2019 » відповідно до передпроектних розробок згідно з профільним ДБН за типом об'єкту
12.	Забезпечення умов транспортно-пішохідного зв'язку	Згідно з ДБН Б.2.2-12:2019 пп.10.7.1–10.7.9, ДБН В.2.3-5:2018 «Вулиці та дороги населених пунктів», та згідно

Зм.	Кіл.	Арк.	№ док.	Підпис	Дата

Р/19-02-1-ГП.ПЗ.ЗТ

13.	Вимоги щодо забезпечення необхідною кількістю місць зберігання автотранспорту	Згідно з ДБН Б.2.2-12:2019 пп.10.8, таблиця 7.5, 7.6 (зміна 4) та ДБН В.2.3-15-2007 «Автостоянки і гаражі для легкових автомобілів»
14.	Вимоги щодо охорони культурної спадщини	Згідно ДБН Б.2.2-12:2019 розділ 13, згідно п. 2.3.1 розділу II пояснювальної записки «План зонування території», розпорядження щодо збереження та охорони пам'яток культурної спадщини, території, що мають статус земель історико-культурного призначення; згідно п. 3.18 та п.3.19 розділу III Генерального плану населеного пункту; згідно ст. 32, 36,37 ЗУ «Про охорону культурної спадщини» та ст. 19, 22 ЗУ «Про охорону археологічної спадщини»; згідно ДБН Б.2.2-10:2016 «Склад та зміст науково-проектної документації щодо визначення меж і режимів використання зон охорони пам'яток архітектури та містобудування»

Зона підприємств IV класу шкідливості В-4
*Містобудівні умови і обмеження забудови земельної ділянки,
що розташована в зоні В-4*

1.	Вид об'єкта містобудування	Об'єкти IV класу шкідливості, відповідно До переліку переважних, супутніх та допустимих видів використання
----	----------------------------	--

Зам. інв. №	
Підпис і дата	
Інв. № ори..	

Зм.	Кіл.	Арк.	№ док.	Підпис	Дата

Р/19-02-1-ГП.ПЗ.ЗТ

2.	Площа земельної ділянки	Згідно з ДБН Б.2.2-12:2019, СНиП 2.09.02-85* «Производственные здания», СНиП 2.09.03-85 «Сооружения промышленных предприятий» Визначається в залежності від галузевої спрямованості та технологічного процесу. згідно з профільним ДБН за типом об'єкту, для об'єктів громадської забудови – згідно ДБН Б.2.2-12:2019 табл.6.1. та ДБН В.2.2-9:2018 «Будинки і споруди. Громадські будинки та споруди. Основні положення»
3.	Гранично допустима висота будівель	Згідно з СНиП 2.09.02-85* «Производственные здания», СНиП 2.09.03-85 «Сооружения промышленных предприятий»; ДБН В.1.2-7-2008 «Основні вимоги до будівель і споруд. Пожежна безпека» відповідно до передпроектних розробок та згідно з профільним ДБН за типом об'єкту
4.	Максимально допустимий відсоток забудови земельної ділянки	Згідно з ДБН Б.2.2-12:2019 відповідно до передпроектних розробок та згідно з профільним ДБН за типом об'єкту
5.	Максимально допустима щільність населення (для житлової забудови)	Не визначається
6.	Відстані від об'єкта, який проектується, до меж червоних ліній та ліній регулювання забудови	Згідно з ДБН Б.2.2-12:2019 та відповідно до передпроектних розробок з урахуванням спеціалізованих норм

Зам. інв. №	
Підпис і дата	
Інв. № ори..	

Зм.	Кіл.	Арк.	№ док.	Підпис	Дата

Р/19-02-1-ГП.ПЗ.ЗТ

Лист

97

Інв.№ ори..	Підпис і дата	Зам. інв. №

7.	Планувальні обмеження (зони охорони пам'яток культурної спадщини, зони охоронюваного ландшафту, межі історичних ареалів; прибережні захисні смуги; санітарно-захисні та інші охоронювані зони)	Згідно ДБН Б.2.2-12:2019, ДСП 173-96; згідно п. 2.3.1 розділу II пояснювальної записки «План зонування території», Пропозиції щодо збереження та охорони пам'яток культурної спадщини, території, що мають статус земель історико-культурного призначення; згідно п. 3.18 та п.3.19 розділу III Генерального плану населеного пункту; згідно ст. 32, 36,37 ЗУ «Про охорону культурної спадщини» та ст. 19, 22 ЗУ «Про охорону археологічної спадщини»;згідно ДБН Б.2.2-10:2016 «Склад та зміст науково-проектної документації щодо визначення меж і режимів використання зон охорони пам'яток архітектури та містобудування», згідно «Водного Кодексу України»
8.	Мінімально допустимі відстані від об'єктів, які проектується, до	Згідно з ДБН Б.2.2-12:2019, СанПіН 173-96.
9.	Охоронювані зони інженерних комунікацій	Згідно з ДБН Б.2.2-12:2019, табл. 11.10 та додаток И.1; профільної нормативної документації та передпроектних розробок
10.	Вимоги до необхідності проведення інженерних вишукувань	Згідно з ДБН А.2.1-1-2008 «Інженерні вишукування для будівництва»
11.	Вимоги щодо благоустрою (в тому числі щодо відновлення благоустрою)	Згідно з СанПіН 173-96, ДБН Б.2.2-12:2019 » відповідно до передпроектних розробок згідно з профільним ДБН за типом об'єкту
12.	Забезпечення умов транспортно-пішохідного зв'язку	Згідно з ДБН Б.2.2-12:2019 пп.10.7.1–10.7.9, ДБН В.2.3-5:2018 «Вулиці та дороги населених пунктів», та згідно

							Р/19-02-1-ГП.ПЗ.ЗТ	Лист
Зм.	Кіл.	Арк.	№ док.	Підпис	Дата			98

13.	Вимоги щодо забезпечення необхідною кількістю місць зберігання автотранспорту	Згідно з ДБН Б.2.2-12:2019 пп.10.8, таблиця 7.5, 7.6 (змiна 4) та ДБН В.2.3-15-2007 «Автостоянки і гаражі для легкових автомобiлів»
14.	Вимоги щодо охорони культурної спадщини	Згідно ДБН Б.2.2-12:2019 розділ 13, згідно п. 2.3.1 розділу II пояснювальної записки «План зонування території», розпорядження щодо збереження та охорони пам'яток культурної спадщини, території, що мають статус земель історико-культурного призначення; згідно п. 3.18 та п.3.19 розділу III Генерального плану населеного пункту; згідно ст. 32, 36,37 ЗУ «Про охорону культурної спадщини» та ст. 19, 22 ЗУ «Про охорону археологічної спадщини»; згідно ДБН Б.2.2-10:2016 «Склад та зміст науково-проектної документації щодо визначення меж і режимів використання зон охорони пам'яток архітектури та містобудування»

ЗОНИ ЗЕМЕЛЬ СІЛЬСЬКОГОСПОДАРСЬКОГО ПРИЗНАЧЕННЯ

Зони земель сільськогосподарського призначення СВ-1
Містобудівні умови і обмеження забудови земельної ділянки,
що розташована в зоні СВ-1

Зам. інв. №	1.	Вид об'єкта містобудування	Об'єкти відповідно до переліку переважних, супутніх та допустимих видів використання		
	Підпис і дата	2.	Площа земельної ділянки	Визначається, згідно Земельного кодексу України	
		3.	Гранично допустима висота будівель	Не визначається	
		4.	Максимально допустимий відсоток забудови земельної ділянки	Не визначається	
Інв. № ори..				Р/19-02-1-ГП.ПЗ.ЗТ	Лист
					99
	Зм.	Кіл.	Арк.	№ док.	Підпис

5.	Максимально допустима щільність населення (для житлової забудови)	Не визначається
6.	Відстані від об'єкта, який проектується, до меж червоних ліній та ліній регулювання забудови	Згідно з ДБН Б.2.2-12:2019 та відповідно до передпроектних розробок з урахуванням спеціалізованих норм
7.	Планувальні обмеження (зони охорони пам'яток культурної спадщини, зони охоронюваного ландшафту, прибережні захисні смуги; санітарно-захисні та інші охоронювані зони)	Згідно ДБН Б.2.2-12:2019, ДСП 173-96; згідно п. 2.3.1 розділу II пояснювальної записки «План зонування території», Пропозиції щодо збереження та охорони пам'яток культурної спадщини, території, що мають статус земель історико-культурного призначення; згідно п. 3.18 та п.3.19 розділу III Генерального плану населеного пункту; згідно ст. 32, 36,37 ЗУ «Про охорону культурної спадщини» та ст. 19, 22 ЗУ «Про охорону археологічної спадщини»;згідно ДБН Б.2.2-10:2016 «Склад та зміст науково-проектної документації щодо визначення меж і режимів використання зон охорони пам'яток архітектури та містобудування», згідно «Водного Кодексу України»
8.	Мінімально допустимі відстані від об'єктів, які проектуються, до існуючих будинків та споруд	Згідно з ДБН Б.2.2-12:2019, СанПіН 173-96
9.	Охоронювані зони інженерних комунікацій	Згідно з ДБН Б.2.2-12:2019, табл. 11.10 та додаток И.1; профільної нормативної документації та передпроектних розробок
10.	Вимоги до необхідності проведення інженерних вишукувань	Згідно з ДБН А.2.1-1-2008 «Інженерні вишукування для будівництва»
11.	Вимоги щодо благоустрою (в тому числі щодо відновлення благоустрою)	Не визначається

Зам. інв. №	
Підпис і дата	
Інв. № ори..	

Зм.	Кіл.	Арк.	№ док.	Підпис	Дата

Р/19-02-1-ГП.ПЗ.ЗТ

12.	Забезпечення умов транспортно-пішохідного зв'язку	Згідно з ДБН Б.2.2-12:2019 пп.10.7.1–10.7.9 , ДБН В.2.3-5:2018 «Вулиці та дороги населених пунктів», та згідно передпроектних розробок.
13.	Вимоги щодо забезпечення необхідною кількістю місць зберігання автотранспорту	Не визначається
14.	Вимоги щодо охорони культурної спадщини	Згідно ДБН Б.2.2-12:2019 розділ 13, згідно п. 2.3.1 розділу II пояснювальної записки «План зонування території», Пропозиції щодо збереження та охорони пам'яток культурної спадщини, території, що мають статус земель історико-культурного призначення; згідно п. 3.18 та п.3.19 розділу III Генерального плану населеного пункту; згідно ст. 32, 36,37 ЗУ «Про охорону культурної спадщини» та ст. 19, 22 ЗУ «Про охорону археологічної спадщини»; згідно ДБН Б.2.2-10:2016 «Склад та зміст науково-проектної документації щодо визначення меж і режимів використання зон охорони пам'яток архітектури та містобудування»

Зони земель сільськогосподарських підприємств, установ та організацій СВ-2
Містобудівні умови і обмеження забудови земельної ділянки,
що розташована в зоні СВ-2

1.	Вид об'єкта містобудування	Об'єкти відповідно до переліку переважних, супутніх та допустимих
----	----------------------------	---

Зам. інв. №
Підпис і дата
Інв. № ори..

							Р/19-02-1-ГП.ПЗ.ЗТ	Лист
Зм.	Кіл.	Арк.	№ док.	Підпис	Дата			101

2.	Площа земельної ділянки	Визначається в залежності від технологічного процесу. згідно з профільним ДБН за типом об'єкту.для об'єктів громадської забудови – згідно ДБН Б.2.2-12:2019 та ДБН В.2.2-9:2018 «Будинки і споруди. Громадські будинки та споруди. Основні положення»
3.	Гранично допустима висота будівель	Згідно з СНиП 2.09.02-85* «Производственные здания», СНиП 2.09.03-85 «Сооружения промышленных предприятий»; ДБН В.1.2-7-2008 «Основні вимоги до будівель і споруд. Пожежна безпека» відповідно до передпроектних розробок та згідно з профільним ДБН за типом об'єкту
4.	Максимально допустимий відсоток забудови земельної ділянки	Згідно з СНиП П-89-80 «Генеральные планы промышленных предприятий» відповідно до передпроектних розробок та згідно з профільним ДБН за типом об'єкту
5.	Максимально допустима щільність населення (для житлової забудови)	Не визначається
6.	Відстані від об'єкта, який проектується, До меж червоних ліній та ліній регулювання забудови	Згідно з ДБН Б.2.2-12:2019 та відповідно до передпроектних розробок з урахуванням спеціалізованих норм

Зам. інв. №
Підпис і дата
Інв. № ори..

Зм.	Кіл.	Арк.	№ док.	Підпис	Дата

Р/19-02-1-ГП.ПЗ.3Т

Лист

102

7.	Планувальні обмеження (зони охорони пам'яток культурної спадщини, зони охоронюваного ландшафту, прибережні захисні смуги; санітарно-захисні та інші охоронювані зони)	Згідно ДБН Б.2.2-12:2019, ДСП 173-96; згідно п. 2.3.1 розділу II пояснювальної записки «План зонування території», Пропозиції щодо збереження та охорони пам'яток культурної спадщини, території, що мають статус земель історико-культурного призначення; згідно п. 3.18 та п.3.19 розділу III Генерального плану населеного пункту; згідно ст. 32, 36,37 ЗУ «Про охорону культурної спадщини» та ст. 19, 22 ЗУ «Про охорону археологічної спадщини»;згідно ДБН Б.2.2-10:2016 «Склад та зміст науково-проектної документації щодо визначення меж і режимів використання зон охорони пам'яток архітектури та містобудування», згідно «Водного Кодексу України»
8.	Мінімально допустимі відстані від об'єктів, які проектуються, до існуючих будинків та споруд	Згідно з ДБН Б.2.2-12:2019, СанПіН 173-96
9.	Охоронювані зони інженерних комунікацій	Згідно з ДБН Б.2.2-12:2019, табл. 11.10 та додаток И.1; профільної нормативної документації та передпроектних розробок
10.	Вимоги до необхідності проведення інженерних вишукувань	Згідно з ДБН А.2.1-1-2008 «Інженерні вишукування для будівництва»
11.	Вимоги щодо благоустрою (в тому числі щодо відновлення благоустрою)	Згідно з СанПіН 173-96, ДБН Б.2.2-12:2019 відповідно до передпроектних розробок згідно з профільним ДБН за типом об'єкту
12.	Забезпечення умов транспортно-пішохідного зв'язку	Згідно з ДБН Б.2.2-12:2019 пп.10.7.1–10.7.9, ДБН В.2.3-5:2018 «Вулиці та дороги населених пунктів», та згідно передпроектних розробок.

Зам. інв. №	
Підпис і дата	
Інв. № ори..	

Зм.	Кіл.	Арк.	№ док.	Підпис	Дата

Р/19-02-1-ГП.ПЗ.ЗТ

13.	Вимоги щодо забезпечення необхідною кількістю місць зберігання автотранспорту	Згідно з ДБН Б.2.2-12:2019 пп.10.8, таблиця 7.5, 7.6 (змiна 4) та ДБН В.2.3-15-2007 «Автостоянки і гаражі для легкових автомобілів»
14.	Вимоги щодо охорони культурної спадщини	Згідно ДБН Б.2.2-12:2019 розділ 13, згідно п. 2.3.1 розділу II пояснювальної записки «План зонування території», Пропозиції щодо збереження та охорони пам'яток культурної спадщини, території, що мають статус земель історико-культурного призначення; згідно п. 3.18 та п.3.19 розділу III Генерального плану населеного пункту; згідно ст. 32, 36,37 ЗУ «Про охорону культурної спадщини» та ст. 19, 22 ЗУ «Про охорону археологічної спадщини»; згідно ДБН Б.2.2-10:2016 «Склад та зміст науково-проектної документації щодо визначення меж і режимів використання зон охорони пам'яток архітектури та містобудування»

ЗОНИ СПЕЦІАЛЬНОГО ПРИЗНАЧЕННЯ

Зони озеленення спеціального призначення С-4

*Містобудівні умови і обмеження забудови земельної ділянки,
що розташована в зоні С-4*

Зам. інв. №	1.	Вид об'єкта містобудування	Об'єкти відповідно до переліку переважних, супутніх та допустимих видів використання				
	Підпис і дата	2.	Площа земельної ділянки	Визначається, згідно Земельного кодексу України			
		3.	Гранично допустима висота будівель	Не визначається			
Інв. № ори..							
	Зм.	Кіл.	Арк.	№ док.	Підпис	Дата	
Р/19-02-1-ГП.ПЗ.ЗТ						Лист	
						104	

4.	Максимально допустимий відсоток забудови земельної ділянки	Не визначається
5.	Максимально допустима щільність населення (для житлової забудови)	Не визначається
6.	Відстані від об'єкта, який проектується, до меж червоних ліній та ліній регулювання забудови	Згідно з ДБН Б.2.2-12:2019 та відповідно до передпроектних розробок з урахуванням спеціалізованих норм
7.	Планувальні обмеження (зони охорони пам'яток культурної спадщини, зони охоронюваного ландшафту, прибережні захисні смуги; санітарно-захисні та інші охоронювані зони)	Згідно ДБН Б.2.2-12:2019, ДСП 173-96; згідно п. 2.3.1 розділу II пояснювальної записки «План зонування території», Пропозиції щодо збереження та охорони пам'яток культурної спадщини, території, що мають статус земель історико-культурного призначення; згідно п. 3.18 та п.3.19 розділу III Генерального плану населеного пункту; згідно ст. 32, 36,37 ЗУ «Про охорону культурної спадщини» та ст. 19, 22 ЗУ «Про охорону археологічної спадщини»;згідно ДБН Б.2.2-10:2016 «Склад та зміст науково-проектної документації щодо визначення меж і режимів використання зон охорони пам'яток архітектури та містобудування», згідно «Водного Кодексу України»
8.	Мінімально допустимі відстані від об'єктів, які проектуються, до існуючих будинків та споруд	Згідно з ДБН Б.2.2-12:2019, СанПіН 173-96
9.	Охоронювані зони інженерних комунікацій	Згідно з ДБН Б.2.2-12:2019, табл. 11.10 та додаток И.1; профільної нормативної документації та передпроектних розробок
10.	Вимоги до необхідності проведення інженерних вишукувань	Згідно з ДБН А.2.1-1-2008 «Інженерні вишукування для будівництва»

Зам. інв. №
Підпис і дата
Інв. № ори..

						Р/19-02-1-ГП.ПЗ.ЗТ	Лист
							105
Зм.	Кіл.	Арк.	№ док.	Підпис	Дата		

є магістралі, вулиці, використання території яких визначається їх цільовим призначенням.

Межі дії планувальних обмежень нанесені на «Схемі зонування території населеного пункту».

Містобудівні регламенти для підзон прописані в даному розділі. Для кожної земельної ділянки дозволяється таке використання, яке відповідає видам забудови та використання, режиму використання територій з відповідними планувальними обмеженнями. Якщо земельна ділянка розміщується в зоні дії кількох планувальних обмежень, до неї застосовуються всі види обмежень та режимів використання територій або найбільш жорсткий з цих режимів.

3.1. Вимоги до ділянок, що знаходяться в зонах впливу інженерно-транспортних комунікацій та санітарно-захисних зонах

Планувальні обмеження	Режим використання і забудови територій, на яких діють планувальні обмеження
<i>Екологічні та санітарні норми</i>	
зона шумового впливу від залізниці, аеропорту	-рекомендації щодо проведення планувальних, конструктивних та містобудівних заходів для зниження шумового впливу
санітарно-захисні зони від підприємств II, III, IV, V класів шкідливості, комунальних, складських та транспортних підприємств	-заборона на розміщення житлових будинків з прибудинковими територіями, гуртожитків, готелів; дитячих дошкільних закладів, загальноосвітніх шкіл, лікувально-профілактичних та оздоровчих установ, наркологічних диспансерів; спортивних споруд, скверів, парків; -заборона розглядати зону як резервну територію для розширення підприємств, розвитку сільбищних територій, якщо містобудівною документацією не передбачається перенесення або перепрофілювання промислових та складських підприємств

Зам. інв. №
Підпис і дата
Інв. № ори..

							Р/19-02-1-ГП.ПЗ.ЗТ	Лист
Зм.	Кіл.	Арк.	№ док.	Підпис	Дата	107		

санітарно-захисні зони від кладовищ	<p>заборона на розміщення:</p> <ul style="list-style-type: none"> - житлових будинків з прибудинковими територіями, гуртожитків, готелів, будинків для приїжджих; - дитячих дошкільних закладів, загальноосвітніх шкіл, лікувально-профілактичних та оздоровчих установ загального та спеціального призначення зі стаціонарами, наркологічних диспансерів; - спортивних споруд, садів, садівницьких товариств; - джерел централізованого водопостачання, водозабірних споруд, споруд водопровідної розподільної мережі; - заборона розглядати зону як резервну територію для розвитку сельбищних територій, якщо містобудівною документацією не передбачається закриття об'єктів та, відповідно скорочення СЗЗ. <p>Вимоги до водозабезпечення будівель - обов'язкове підключення до мережі централізованого водопроводу</p>
-------------------------------------	--

<i>Прибережні захисні смуги</i>	<p>-заборона на будівництво будь яких споруд крім гідротехнічних, гідрометричних та лінійних, у тому числі баз відпочинку, дач, гаражів, стоянок автомобілів;</p> <p>-заборона на окремі види діяльності: розорювання земель, садівництво та городництво, зберігання та застосування пестицидів та добрив, миття та обслуговування транспортних засобів та техніки</p>
---------------------------------	--

зона підтоплення ґрунтовими водами	<p>-проведення комплексу заходів з метою пониження рівня ґрунтових вод та відведення зливових вод;</p> <p>-заборона на розміщення споруд, що можуть призвести до попадання шкідливих речовин до ґрунтових вод (місць тимчасового зберігання відходів, дворових туалетів, помийних та вигрібних ям)</p>
------------------------------------	--

Зам. інв. №
Підпис і дата
Інв. № ори..

Зм.	Кіл.	Арк.	№ док.	Підпис	Дата

Р/19-02-1-ГП.ПЗ.ЗТ

затоплення повенежими водами	<ul style="list-style-type: none"> -проведення робіт з захисту територій від паводків; -застосування складних штучних основ та фундаментів; -заборона на влаштування сміттєзвалищ; -заборона на розміщення споруд, що можуть призвести до попадання шкідливих речовин у відкриті водойми (місць тимчасового зберігання відходів, дворових туалетів, помийних та вигрібних ям); -заборона на розміщення трансформаторних підстанцій
схили поверхні, зсуви поверні	<ul style="list-style-type: none"> -проведення заходів з укріплення та підвищення стійкості схилів; -заборона не обґрунтованого влаштування терас; -заборона на спорудження ставків, водосховищ; -заборона на проведення робіт з використанням вибухівки, або механізмів, що динамічно впливають на ґрунти схилу; -заборона на прокладання доріг або проїздів впоперек схилу; -заборона на влаштування довгих перерв під час проведення земляних робіт, в т.ч. ремонту інженерних мереж; -заборона на створення перешкод рухові поверхневих або підземних вод без влаштування спеціального водовідведення

Зам. інв. №
Підпис і дата
Інв. № ори..

Зм.	Кіл.	Арк.	№ док.	Підпис	Дата

Р/19-02-1-ГП.ПЗ.ЗТ

заболочені території

- необхідність застосування складних штучних основ та фундаментів;
- заборона на влаштування сміттєзвалищ;
- заборона на розміщення споруд, що можуть призвести до потрапляння шкідливих речовин у відкриті водойми (місць тимчасового зберігання відходів, дворових туалетів, помийних та вигрібних ям);
- заборона на розміщення трансформаторних підстанцій; Проведення робіт щодо:
- захисту територій від паводків,
- обвалування водних об'єктів;
- штучного підвищення поверхні території шляхом підсипання або намівання ґрунту з обов'язковим попереднім відсипанням дренажного шару;
- влаштування руслорегулюючих споруд і споруд, що регулюють та відводять поверхневий стік;
- розчищення, спрямлення русел рік і струмків, облаштування їх берегів;
- дренажні системи; інші споруди інженерного захисту

магістральних електромереж (ЛЕП)

- заборона на будівництво житлових, громадських та дачних будинків;
- заборона на влаштування будь-яких звалищ, складів добрив, торфу, мастильних та паливних матеріалів; насадження дерев та багаторічних насаджень; розпалювання вогнищ;
- заборона на влаштування спортивних майданчиків, стадіонів, зупинок громадського транспорту, ринків;
- заборона на будівництво, реконструкцію, капітальний ремонт будівель та споруд без письмового дозволу підприємства, яке відає цими мережами та присутності працівника підприємства під час проведення робіт

Зам. інв. №

Підпис і дата

Інв. № ори..

Зм.	Кіл.	Арк.	№ док.	Підпис	Дата

Р/19-02-1-ГП.ПЗ.ЗТ

Лист

110

Магістральних
водоводів,колекторів
водовідведення, колекторів
зливової каналізації,
продуктопроводів

-здійснення діяльності щодо утримання та експлуатації інженерних мереж,
-заборона на будівництво будівель та споруд в охоронній зоні трубопроводів,
-заборона на будівництво, ліквідацію будівель та споруд, вирубаня дерев, встановлення загородження, проведення земляних робіт на глибині понад 0,3м, розрівнювання ґрунту без письмового дозволу підприємства, яке відає цими мережами та присутності працівника підприємства під час проведення робіт

Інв.№ ори..	Підпис і дата	Зам. інв. №

Зм.	Кіл.	Арк.	№ док.	Підпис	Дата

Р/19-02-1-ГП.ПЗ.ЗТ

Лист

111

3.2. Вимоги до ділянок, що знаходяться в охоронних зонах пам'яток культурної спадщини

Планувальні обмеження	Індекс обмеження	Режим використання і забудови територій, на яких діють планувальні обмеження
<i>Охоронні зони історико-культурної спадщини</i>		<p>Режим використання забезпечує охорону історичного середовища, об'єктів культурної спадщини.</p> <p>Згідно ДБН Б.2.2-12:2019 розділ 13, ДСП 173-96; згідно п. 2.8 розділу II пояснювальної записки «План зонування території»; згідно п. 3.18 та 3.19 розділу III Генерального плану населеного пункту;</p> <p>згідно ст. 32, 36,37 ЗУ «Про охорону культурної спадщини» та ст. 19, 22 ЗУ «Про охорону археологічної спадщини»;згідно ДБН Б.2.2-10:2016 «Склад та зміст науково-проектної документації щодо визначення меж і режимів використання зон охорони пам'яток архітектури та містобудування».</p>
охоронні зони окремих пам'яток	30	<p>В зоні здійснюється реставрація та реабілітація пам'ятки, забезпечується охорона традиційного характеру середовища. Нове будівництво можливе тільки за проектами, погодженими з відповідним місцевим органом охорони культурної спадщини.</p> <p>На територіях охоронних зон:</p> <ul style="list-style-type: none"> - збереження пам'яток, історично сформованого розпланування, забудови, включаючи фонові будівлі, елементи ландшафту; - за спеціальними проектами, погодженими з відповідним місцевим органом охорони культурної спадщини, виконуються роботи, пов'язані з консервацією, реставрацією, пристосуванням, музеєфікацією пам'ятки, благоустроєм її території; - забезпечується сприятлива для збереження пам'ятки гідрогеологічна обстановка, захист від динамічних впливів; - забороняються містобудівні, архітектурні чи ландшафтні перетворення, будівельні, меліоративні, шляхові, земляні роботи без дозволу відповідного місцевого органу охорони культурної спадщини, будівництво інженерних і транспортних мереж, складів, гаражів та інших будівель та споруд, які можуть спотворити традиційний характер середовища пам'ятки. <p>Погодження проектною документацією та дозволу на проведення робіт надають: в охоронних зонах пам'яток місцевого значення – відповідний місцевий орган охорони культурної спадщини; в охоронних зонах пам'яток національного значення – центральний орган виконавчої влади в сфері охорони культурної спадщини.</p>

Зам. інв. №	
Підпис і дата	
Інв. № ори..	

охоронна зона пам'яток археології	34	<p>На території зони охорони пам'яток археології забезпечується охорона археологічного культурного шару.</p> <p>- дозволяється проведення археологічних досліджень з музеєфікацією та консервацією виявлених розкопками об'єктів.</p> <p>- усі містобудівні, архітектурні чи ландшафтні перетворення, будівельні, меліоративні, шляхові, земляні роботи можуть проводитись з дозволу відповідного місцевого органу охорони культурної спадщини.</p> <p>Будь-яким земляним (у тому числі будівельним, інженерним, культивувальним роботам, пов'язаним з розривом), повинна передувати археологічна експертиза (розвідки та шурфування) з метою визначення наявності культурного шару або об'єктів археологічної спадщини, а самі роботи повинні здійснюватися під наглядом фахівця-археолога, який має відповідний дозвіл на проведення археологічних досліджень.</p> <p>Якщо внаслідок здійснення розвідок в межах території, передбачених планами розміщення будівництва, будуть знайдені залишки археологічних об'єктів, то до початку будівництва на цих ділянках, необхідно виконати повні археологічні дослідження (розкопки).</p>
-----------------------------------	----	---

Зам. інв. №	Підпис і дата	Інв. № ори..
-------------	---------------	--------------

Зм.	Кіл.	Арк.	№ док.	Підпис	Дата

Р/19-02-1-ГП.ПЗ.3Т

IV. ОРГАНИ РЕАЛІЗАЦІЇ ЗОНІНГУ ТА ЇХ КОМПЕТЕНЦІЯ.

4.1. Учасники відносин в сфері дії зонінгу та їх повноваження

1. Учасниками відносин в сфері дії Плану зонування території (зонінгу) є сільська рада, її виконавчий комітет, сільський голова, управління (відділ) архітектури та містобудування районної державної адміністрації, інші структурні підрозділи виконкому та сільської ради, міський державний орган земельних ресурсів, інші зацікавлені місцеві органи виконавчої влади, фізичні та юридичні особи.

2. З метою дотримання встановленого Зонінгом, відповідно до законодавства, порядку забудови та іншого використання територій, окремих земельних ділянок сільська рада:

- в межах своїх повноважень, визначених законом, приймає рішення щодо відповідного використання певних земельних ділянок у випадках, визначених Зонінгом;

- виконує інші функції відповідно до законодавства.

3. Виконавчий комітет сільської ради:

- забезпечує організацію виконання Зонінгу;

- забезпечує контроль за виконанням Зонінгу;

- готує та вносить на розгляд сільської ради проекти рішень з усіх питань, що передбачені Зонінгом;

- інформує населення про зміст, завдання і процедури виконання Зонінгу;

- під час надання спеціальних зональних погоджень залучає зацікавлених фізичних, юридичних осіб до обговорення намірів щодо забудови земельних ділянок;

- в межах компетенції здійснює розгляд спірних питань, що виникають під час виконання Зонінгу.

4. Управління (відділ) архітектури та містобудування районної державної адміністрації:

- здійснює організаційне забезпечення виконання Зонінгу, координацію діяльності інших підрозділів виконкому, служб центральних органів виконавчої влади у сфері дії Зонінгу;

- готує та надає за письмовим запитом фізичних, юридичних осіб інформацію про переважні, супутні і допустимі види забудови та іншого використання земельних ділянок, містобудівні умови і обмеження забудови земельних ділянок у кожній зоні;

- надає висновки щодо необхідності спеціальних зональних погоджень

Зам. інв. №	Підпис і дата	Інв. № ори..							Лист 114
			Зм.	Кіл.	Арк.	№ док.	Підпис	Дата	

Р/19-02-1-ГП.ПЗ.ЗТ

- готує висновки (комплексні висновки) щодо відповідності Зонінгу поданих намірів забудови для надання зацікавленим особам містобудівних умов та обмежень або відмови у їх наданні;
- готує вихідні дані для проектування об'єктів містобудування;
- готує та подає виконавчому комітету сільської ради пропозиції щодо надання певним земельним ділянкам статусу «вимушеної невідповідності вимогам Зонінгу»;
- проводить аналітичні роботи щодо спостереження (моніторингу) процесів забудови та землекористування, розвитку інженерно-технічної інфраструктури, екологічного стану тощо;
- надає зацікавленим особам інформацію, яка міститься в Зонінгу та затвердженій містобудівній документації;
- виконує інші обов'язки, пов'язані з дотриманням та реалізацією Плану зонування території (зонінгу);
- організовує підготовку пропозицій щодо внесення змін та доповнень до Плану зонування території (зонінгу);
- розглядає заяви на отримання спеціальних зональних погоджень на допустимі види забудови та іншого використання земельних ділянок; на зміну видів використання об'єктів нерухомого майна, що дозволені у відповідних зонах за спеціальними зональними погодженнями;
- розглядає заяви на отримання необхідних погоджень на відхилення від вимог Зонінгу;
- розглядає містобудівну документацію та подає її для затвердження на сесії сільської ради;
- розглядає інші питання щодо реалізації Зонінгу.

5. Фізичні та юридичні особи:

- при здійсненні містобудівної діяльності зобов'язані керуватися Планом зонування території (зонінгом) та іншою затвердженою містобудівною документацією;
- беруть участь у громадських обговореннях питань, що відносяться до спеціальних зональних погоджень в межах певної територіальної зони, якщо вони є власниками (користувачами) земельних ділянок або об'єктів нерухомого майна, розташованих в межах цієї територіальної зони, та на суміжній із визначеною зоною території;
- мають можливість у встановленому порядку одержувати інформацію про форми власності, допустимі види забудови та іншого використання земельних ділянок, єдині умови і обмеження забудови земельних ділянок, виконувати згідно цієї інформації передпроектні роботи (містобудівні розрахунки) та надавати їх в якості супроводжувальних матеріалів під час розгляду відповідних питань.

Зам. інв. №						
	Підпис і дата					
Інв. № ори..						
	Лист					
Р/19-02-1-ГП.ПЗ.ЗТ						115
Зм.	Кіл.	Арк.	№ док.	Підпис	Дата	

- мають право вимагати від органів влади та інших фізичних і юридичних осіб додержання Плану зонування території (зонінгу),

- мають право інформувати органи місцевого самоврядування, органи влади, інших фізичних і юридичних осіб про порушення, виявлені під час реалізації плану зонування (зонінгу).

4.2. Застосування зонінгу під час розміщення об'єктів містобудування, будівництва та реконструкції

1. Всі об'єкти містобудування, що на день набуття чинності Зонінгу, правомірно побудовані та введені у експлуатацію на території населеного пункту, використовуються (експлуатуються) без отримання додаткових дозволів та погоджень.

2. Рішення про надання земельної ділянки, або дозволу на будівництво об'єктів містобудування, прийняті до набуття чинності Зонінгу, є чинними протягом встановленого законодавством терміну дії дозволу.

3. Планування (розміщення) будь-яких об'єктів містобудування на території населеного пункту та їх будівництво здійснюється за умов відповідності Плану зонування території (зонінгу) і за умови отримання містобудівних умов та обмежень.

4. Особи, які мають земельну ділянку у власності або у користуванні та бажають здійснити будівництво або зміну виду використання земельної ділянки (в межах встановленого цільового призначення), мають ознайомитись із Зонінгом та зобов'язані узгодити свої наміри забудови його вимогам, після чого отримують містобудівні умови та обмеження згідно Плану зонування території (зонінгу).

5. Особи, зацікавлені у будівництві об'єкта містобудування, що не мають у власності або користуванні відповідної земельної ділянки для такого будівництва, при здійсненні вибору земельної ділянки та місцезрешташування об'єкта на території населеного пункту повинні керуватися положеннями Плану зонування території (зонінгу). Для цього вони мають ознайомитися з Зонінгом щодо поділу території населеного пункту на зони та переважні, супутні і допустимі види забудови та використання земельних ділянок, дозволені у кожній зоні, а також «Схемою зонування території населеного пункту», де відображене розміщення зон. Для будівництва на землях, що належать до державної або комунальної власності, зацікавлені особи вживають заходів щодо набуття права на землю згідно із земельним законодавством.

6. Надані містобудівні умови та обмеження не надають права на виконання будівельних робіт.

Зам. інв. №	
Підпис і дата	
Інв. № ори..	

Зм.	Кіл.	Арк.	№ док.	Підпис	Дата

Р/19-02-1-ГП.ПЗ.ЗТ

V. РЕГУЛЮВАННЯ ЗАБУДОВИ ТА ІНШОГО ВИКОРИСТАННЯ ЗЕМЕЛЬНИХ ДІЛЯНОК

5.1. Загальні зональні погодження

1. Зональне погодження встановлює факт відповідності намірів власника або користувача земельної ділянки містобудівним та іншим умовам, що встановлені Планом зонування території (зонінгом) для відповідних територіальних зон, коли заявник має намір підтвердити відповідність своїх будівельних намірів містобудівним та іншим умовам та вимогам.

Результатом загального зонального погодження є висновок про відповідність намірів забудовника Зонінгу та отримання заявником містобудівних умов та обмежень забудови земельної ділянки.

2. Заявка на отримання загального зонального погодження направляється до управління (відділу) архітектури та містобудування районної державної адміністрації на ім'я начальника управління (відділу). Заявка повинна містити:

- заяву про надання містобудівних умов та обмежень забудови земельної ділянки;

- необхідну інформацію про земельну ділянку та копії правовстановлюючих документів на неї;

- інформацію щодо всіх існуючих об'єктів та об'єктів, які передбачено спорудити на земельній ділянці, характеристику цих об'єктів (загальна площа, поверховість, характер використання і т.ін.), можливість підключення їх до мереж інженерно-технічного забезпечення, інші характеристики;

- містобудівні розрахунки.

3. При отриманні заяви про надання містобудівних умов та обмежень забудови земельної ділянки Управління (відділу) архітектури та містобудування районної державної адміністрації:

- у випадку комплектності, реєструє заяву;

- готує письмові висновки по суті запиту згідно чинного законодавства.

4. Загальне зональне погодження здійснюється виключно при відповідності будівельних намірів заявника Зонінгу, обов'язковим нормативам та стандартам.

5.2. Спеціальні зональні погодження

1. Будівництво об'єктів містобудування, пов'язане з тими видами їх використання, які окремо наведені в переліку для кожного типу територіальних зон (допустимі види використання, що потребують спеціального дозволу або погодження), потребують спеціального зонального погодження. Спеціальні зональні погодження здійснюються із обов'язковим наданням містобудівних розрахунків та передпроектних розробок.

Зазначені погодження можуть проводитись:

Зам. інв. №							Лист
Підпис і дата							Р/19-02-1-ГП.ПЗ.ЗТ
Інв. № ори..	Зм.	Кіл.	Арк.	№ док.	Підпис	Дата	

- на стадії набуття земельних ділянок фізичними та юридичними особами із земель комунальної та державної власності;

- на стадії, узгодження власниками об'єктів нерухомого майна та земельних ділянок намірів забудови.

2. Заявка на спеціальне зональне погодження направляється до Управління (відділу) архітектури та містобудування районної державної адміністрації на ім'я начальника управління (відділу). Заявка повинна містити:

-заяву із обґрунтованими намірами забудови та містобудівними розрахунками;

- необхідну інформацію про земельну ділянку або інший об'єкт нерухомості та умови її власності;

- схему забудови ділянки, означення всіх існуючих об'єктів та об'єктів, що передбачено збудувати або змінити та їх характеристики: загальну інформацію про обсяг ресурсів, що будуть споживатися на запланованих об'єктах (енергозабезпечення, водоспоживання, чисельність працівників, вантажоперевезення, необхідність в під'їзних залізничних коліях та ін.), про вплив об'єкту на оточуюче середовище (об'єм викидів в атмосферу, кількість відходів виробництва та ступінь їх шкідливості і т. ін.), про перспективну кількість відвідувачів та необхідну кількість місць для паркування автомобілів;

- додаткові техніко-економічні обґрунтування розміщення об'єкту саме в обумовленому заявкою місці.

3. За результатами засідання містобудівної ради при управлінні (відділі) архітектури та містобудування районної державної адміністрації чи обласної державної адміністрації, управління приймає рішення про надання або відмову у наданні містобудівних умов та обмежень.

5.3. Порядок забудови та використання земельних ділянок, які на момент затвердження зонінгу не відповідають його вимогам

1. Відведені земельні ділянки та інші існуючі на момент набуття чинності Планом зонування території (зонінгом) об'єкти нерухомого майна, що за видом або способом використання, техніко-інженерними показниками не відповідають вимогам Зонінгу, можуть використовуватися без визначення терміну приведення їх у відповідність до містобудівного регламенту, якщо вони не створюють загрози для життя, здоров'я людини, для оточуючого середовища, об'єктів культурної спадщини.

Зам. інв. №	Підпис і дата	Інв. № ори..							Лист
			Зм.	Кіл.	Арк.	№ док.	Підпис	Дата	

2. При виникненні необхідності зміни цільового призначення (виду використання) земельної ділянки, що перебуває у користуванні фізичної або юридичної особи та була надана із земель комунальної власності, користувач звертається із відповідним клопотанням до сільської ради, у якому обґрунтовує необхідність зміни цільового призначення.

Відповідне клопотання та обґрунтування передається до виконавчого комітету сільської ради.

У випадку можливості зміни цільового призначення (виду використання) земельної ділянки у межах переважних, супутніх та/або допустимих видів використання у відповідній територіальній зоні Управління (відділ) архітектури та містобудування районної державної адміністрації готує пропозиції щодо зміни цільового призначення земельної ділянки та передає їх на розгляд до виконавчого комітету сільської ради.

3. У випадку, якщо земельна ділянка надана у користування фізичній або юридичній особі із земель приватної власності, зміну цільового призначення (виду використання) земельної ділянки здійснює її власник або користувач, що уповноважений власником у встановленому чинним законодавством порядку.

5.5. Умови, підстави та принципи вилучення земельних ділянок, інших об'єктів нерухомого майна для державних та суспільних потреб

1. Умови, підстави та порядок вилучення земельних ділянок, інших об'єктів нерухомості для державних та суспільних потреб визначаються чинним законодавством.

2. Підставою для прийняття місцевими органами самоврядування рішень про вилучення земель для державних та громадських потреб є затверджена у встановленому порядку містобудівна документація.

Рішення про вилучення земельних ділянок для суспільних потреб може бути прийнято, лише за наступних вимог:

- доведеної необхідності відповідних державних або громадських потреб;
- неможливості реалізувати ці потреби інакше, як шляхом вилучення відповідних ділянок або їх частин.

3. Державними та громадськими потребами населеного пункту, які можуть бути підставою для вилучення земельних ділянок, інших об'єктів нерухомості, є:

- необхідність будівництва об'єктів загального користування, житлового фонду, інженерно-транспортної та соціальної інфраструктури у відповідності до затверджених проектів, а саме: бульварів, парків, скверів, набережних, пляжів, вулиць, доріг, мостів, тунелів, естакад та інших транспортних споруд, об'єктів та мереж інженерного обладнання, некомерційних об'єктів охорони здоров'я, об'єктів охорони правопорядку, пожежних частин та депо, загальноосвітніх некомерційних шкіл і тощо;

Зам. інв. №							Лист
Підпис і дата							Р/19-02-1-ГП.ПЗ.ЗТ
Інв. № ори..							Лист
	Зм.	Кіл.	Арк.	№ док.	Підпис	Дата	

- підтверджена рішенням органів самоврядування населеного пункту необхідність комплексної реконструкції територій, забудованих зношеним або аварійним фондом, при умові виплати компенсації власникам нерухомості, або на основі домовленості між органами місцевого самоврядування, інвесторами, забудовниками, квартиронаймачами про надання їм рівноцінного житла або надання іншої земельної ділянки з урахуванням вартості знесеного житла та облаштування ділянки.

5.6. Встановлення сервітутів

Органи місцевого самоврядування мають право вимагати від власників земельних ділянок, інших об'єктів нерухомого майна надання права обмеженого користування ними для забезпечення громадських потреб (земельного сервітуту) – забезпечення проходів або (та) проїздів через земельну ділянку, прокладання та експлуатації ліній електромереж, зв'язку, магістральних інженерних мереж, забезпечення їх ремонту, здійснення заходів, що забезпечують збереження культурного шару, інших громадських потреб, що не можуть бути встановлені інакше, ніж шляхом земельного сервітуту.

Межі земельних сервітутів позначаються на плані земельної ділянки.

Умови використання земельної ділянки в межах сервітуту (розмір та місцезнаходження використовуваної частини земельної ділянки або об'єкта, спосіб використання або обмеження по способах використання, плата, термін дії тощо) визначаються угодою між виконавчим комітетом сільської ради та власником земельної ділянки (всі сервітути встановлюються відповідно до земельного законодавства на стадії розробки проектів відводу земельної ділянки).

5.7. Отримання містобудівних умов та обмежень забудови земельної ділянки особою, яка має право власності чи користування на земельну ділянку та/або об'єкт нерухомого майна

1. Власник (користувач) нерухомого майна, розташованого на земельній ділянці, що належить йому на праві власності чи користування та призначена для обслуговування та експлуатації цього майна, який має намір здійснити будівництво (реконструкцію, знесення існуючої будівлі з наступним будівництвом) за встановленим функціональним призначенням об'єкта та цільовим призначенням земель (категорією), звертається до виконавчого комітету сільської ради із заявою про надання містобудівних умов та обмежень забудови земельної ділянки та необхідним комплектом документів зазначених в заяві.

Зам. інв. №						
	Підпис і дата					
Інв. № ори..						
	Лист					
Р/19-02-1-ГП.ПЗ.ЗТ						121
Зм.	Кіл.	Арк.	№ док.	Підпис	Дата	

2. Управління (відділ) архітектури та містобудування районної державної адміністрації визначає відповідність намірів забудовника та переданої документації вимогам Плану зонування території (зонінгу), містобудівній документації. У разі, якщо наміри забудови відносяться до переважного або супутнього виду використання (забудови) відповідної території, Управління (відділ) архітектури та містобудування районної державної адміністрації у визначений термін з моменту звернення надає заявникові містобудівні умови та обмеження забудови земельної ділянки, встановлені Зонінгом.

3. У разі, якщо наміри заявника щодо будівництва не відповідають вимогам законодавства, державним будівельним нормам, містобудівній документації, використанню території, визначеному планом зонування території (зонінгом), заявнику надається відповідь про таку невідповідність та рекомендації щодо можливої зміни намірів будівництва.

4. У разі, якщо наміри заявника щодо будівництва об'єкта віднесені планом зонування території (зонінгом) до допустимих видів використання, що потребують спеціального дозволу або погодження, заявнику може бути надана відповідь щодо необхідності здійснення спеціального зонального погодження.

5. Перелік об'єктів будівництва, для проектування яких містобудівні умови та обмеження не надаються, визначає центральний орган виконавчої влади з питань будівництва, містобудування та архітектури.

Зам. інв. №						
	Підпис і дата					
Інв. № ори..						
	Р/19-02-1-ГП.ПЗ.ЗТ					
						Лист
						122
	Зм.	Кіл.	Арк.	№ док.	Підпис	Дата

VI. ВНЕСЕННЯ ДОПОВНЕНЬ ТА ЗМІН ДО ЗОНІНГУ.

6.1. Підстави для внесення доповнень та змін до зонінгу, види змін та доповнень

1. Внесення доповнень та змін до Плану зонування території (зонінгу) здійснюється шляхом прийняття відповідних рішень сільської ради, що забезпечують відповідність Зонінгу Законам України, підзаконним нормативно-правовим актам та рішенням органів місцевого самоврядування.

2. Підставами для розгляду питань про внесення змін до Зонінгу можуть бути:

- звернення органів державної влади щодо внесення змін до Зонінгу відносно розташування об'єктів будівництва державного значення;

- звернення органів виконавчої влади населеного пункту щодо внесення змін до Зонінгу відносно розташування об'єктів будівництва муніципального значення;

- рішення органів місцевого самоврядування у разі необхідності вдосконалення порядку регулювання використання та забудови території населеного пункту;

- звернення фізичних та юридичних осіб, якщо є обґрунтовані підстави щодо реалізації положень Зонінгу, які можуть привести до неефективного використання земельних ділянок для містобудівних потреб та об'єктів будівництва, знижує їх вартість, перешкоджає реалізації прав і законних інтересів громадян та їх об'єднань;

- внесенням змін до генерального плану населеного пункту, необхідністю врахування пропозицій щодо забудови та землекористування;

- затвердження детальних планів відповідних територій.

3. Пропозиції (доручення, розпорядження, рішення) щодо внесення змін до Зонінгу направляються до управління (відділу) архітектури та містобудування районної державної адміністрації, яке ініціює внесення змін до Зонінгу шляхом відповідного подання до сільської ради.

6.2. Внесення доповнень та змін до зонінгу за ініціативою органів місцевого самоврядування

1. Внесення змін до плану зонування території (зонінгу) допускається за умови їх відповідності генеральному плану населеного пункту.

2. Проект доповнень та змін Зонінгу розглядається на слуханнях із залученням громадськості, що проводяться управління (відділу) архітектури та містобудування районної державної адміністрації у встановленому порядку.

Зам. інв. №							Лист
Підпис і дата							Р/19-02-1-ГП.ПЗ.ЗТ
Інв. № ори..							
	Зм.	Кіл.	Арк.	№ док.	Підпис	Дата	

3. Доповнення та зміни до Зонінгу, що стосуються переліку переважних, супутніх та допустимих видів забудови та використання земельних ділянок, меж територіальних зон можуть бути прийняті за умови позитивного висновку управління (відділу) архітектури та містобудування районної державної адміністрації.

6.3. Внесення доповнень та змін до зонінгу за ініціативою юридичних та фізичних осіб

1. Підставою для розгляду питань про внесення доповнень та змін до Зонінгу за ініціативою фізичних та юридичних осіб є заявка, що містить необхідні обґрунтування. Таким обґрунтуванням може бути доказ того, що встановлені Планом зонування території (зонінгом) обмеження: не дають можливості ефективно використовувати конкретний об'єкт (об'єкти) нерухомості; призводять до значного (порівняно з аналогічними об'єктами) зниження вартості конкретного об'єкту нерухомого майна; перешкоджають здійсненню особистих або громадських інтересів розвитку конкретної території або завдають шкоди цим інтересам.

2. Заявка подається до управління (відділу) архітектури та містобудування районної державної адміністрації та містить, окрім вищенаведених обґрунтувань, пропозиції щодо зміни характеристик дозволеного використання відповідних земельних ділянок, а також інформацію: щодо відповідності запропонованих характеристик використання нерухомості існуючому використанню суміжних об'єктів; щодо відповідності розмірів земельних ділянок запропонованому використанню; щодо впливу запропонованих змін на довкілля. Заявка може подаватись у формі запиту про надання спеціального зонального погодження.

3. Управління (відділу) архітектури та містобудування районної державної адміністрації організовує розгляд заявки, що надійшла, шляхом проведення громадських слухань відповідно до законодавства, на які запрошуються власники нерухомого майна, що розташоване поряд з об'єктом (об'єктами), відносно якого (яких) пропонуються зміни, а також представники органів, які уповноважені регулювати та контролювати забудову та землекористування.

4. У випадку, коли площа та конфігурація земельної ділянки унеможливають її використання відповідно до Плану зонування території (зонінгу), рішення щодо зміни Зонінгу приймаються тільки за наявності позитивного погодження управління (відділу) архітектури та містобудування районної державної адміністрації.

Зам. інв. №						
	Підпис і дата					
Інв. № ори..						
	Р/19-02-1-ГП.ПЗ.ЗТ					
Зм.	Кіл.	Арк.	№ док.	Підпис	Дата	Лист 124

VII. ОБ'ЄКТИ НЕРУХОМОГО МАЙНА НЕВІДПОВІДНІ ДО ЗОНІНГУ. ПОГОДЖЕННЯ ВІДХИЛЕНЬ ВІД ЗОНІНГУ

7.1. Території, які за містобудівною документацією змінюють своє функціональне призначення

До ділянок, які за містобудівною документацією (генеральним планом) змінюють своє функціональне призначення відносяться:

- ділянки, що потрапляють до зони розширення існуючих червоних ліній та/або до зони перспективних магістральних вулиць;
- озеленені ділянки, які відносяться до перспективних рекреаційних територій та зелених насаджень загального користування;
- ділянки виробничих та комунальних підприємств, які передбачаються до закриття або перебазування за межі сельбищної зони та на території яких пропонуються для поліфункціонального використання.

7.2. Об'єкти нерухомого майна невідповідні до зонінгу

1. Об'єкти нерухомого майна, що існують на момент набуття чинності Зонінгу, вважаються такими, що не відповідають Плану зонування території (зонінгу) якщо:

- ці об'єкти розміщені в створі червоних ліній, встановлених затвердженою містобудівною документацією (планом червоних ліній, в тому числі до детальних планів територій, а при відсутності цих документів – параметрами вулиць, закладеними в генеральному плані);
- ці об'єкти мають вид використання, який не міститься у списку переважних, супутніх та допустимих у відповідній територіальній зоні;
- мають параметри відмінні від встановлених Зонінгом відповідно до конкретних територіальних зон.

Таким об'єктам за пропозицією управління (відділ) архітектури та містобудування районної державної адміністрації може бути надано статус «вимушеної невідповідності вимогам Зонінгу».

2. Статус «вимушеної невідповідності вимогам Зонінгу» може бути надано за пропозицією управління (відділ) архітектури та містобудування районної державної адміністрації виробничим підприємствам або іншим об'єктам, санітарно-захисні зони яких розповсюджуються за межі території підприємств і наносять значну шкоду власникам нерухомого майна, яке розміщене на суміжних територіях.

Зам. інв. №							Лист
Підпис і дата							Р/19-02-1-ГП.ПЗ.ЗТ
Інв. № ори..							125
Зм.	Кіл.	Арк.	№ док.	Підпис	Дата		

7.3. Використання об'єктів нерухомого майна, що не відповідають зонінгу

1. Об'єкти нерухомого майна, які не відповідають Зонінгу, можуть існувати та використовуватись без встановлення термінів приведення цих об'єктів у відповідність Плану зонування території (зонінгу), окрім об'єктів нерухомого майна, які не відповідають не лише Зонінгу, але й обов'язковим нормативам (стандартам), і при цьому існування та використання яких є небезпечним для життя та здоров'я людей, природного чи культурно-історичного середовища.

Відносно таких невідповідних об'єктів за пропозицією управління (відділу) архітектури та містобудування районної державної адміністрації на підставі висновків органів, до повноважень яких відноситься регулювання та контроль забудови та землекористування, встановлюються терміни приведення їх у відповідність до Зонінгу, нормативів та стандартів або накладається заборона на використання таких об'єктів до часу приведення їх у відповідність до Зонінгу, нормативам та стандартам.

2. Земельні ділянки та об'єкти нерухомого майна, що розміщені в межах червоних ліній, запланованих для прокладання транспортних та інженерних комунікацій, можуть бути відчужені з мотивів суспільної необхідності в порядку, встановленому законодавством.

3. Всі зміни невідповідних до Зонінгу об'єктів, включаючи зміну видів їх використання та інтенсивність їх використання, будівельних параметрів, можуть відбуватися лише за умов, що такі зміни сприятимуть зменшенню невідповідності Плану зонування території (зонінгу).

Площа об'єктів нерухомого майна, вид використання яких не зазначений в переліку дозволених для відповідної територіальної зони, не може бути збільшена. На цих об'єктах не допускається збільшення обсягу продукції, що випускається або послуг, які надаються, без приведення технології виробництва у відповідність до екологічних, санітарно-гігієнічних, протипожежних, інших нормативів і стандартів безпеки, охорони здоров'я людей.

Об'єкти нерухомого майна, які не відповідають Зонінгу за будівельними параметрами (споруди, що блокують проходи або перешкоджають проходу людей, проїзду, ті, що мають збільшену площу або висоту, порівняно з дозволеними параметрами і т. ін.) утримуються, реконструюються лише за умов, що це не призводить до збільшення невідповідності цих об'єктів Зонінгу.

7.4. Погодження змін використання і забудови невідповідних ділянок, будинків, споруд

Власники та користувачі земельних ділянок, будинків і споруд, які не відповідають Зонінгу, погоджують наміри забудови щодо таких об'єктів у порядку спеціального зонального погодження, визначеного в розділі 5 (п.5.2) Плану зонування території (зонінгу).

Зам. інв. №						
Підпис і дата						
Інв. № ори..						
						Лист 126
Зм.	Кіл.	Арк.	№ док.	Підпис	Дата	

Р/19-02-1-ГП.ПЗ.ЗТ



**ЩЕРБАНСЬКА СІЛЬСЬКА РАДА
РОЗДІЛЬНЯНСЬКОГО РАЙОНУ
ОДЕСЬКОЇ ОБЛАСТІ
ТРИДЦЯТЬ ПЕРША СЕСІЯ СЬОМОГО СКЛИКАННЯ**

ВИТЯГ З РІШЕННЯ

№ 233 – УІІ від 14 червня 2018 року .

*Про організацію роботи з розроблення
містобудівної документації населеного
пункту – с. Щербанка Щербанської
сільської ради на період 2018-2019 років*

Заслухавши доповідь голови Щербанської сільської ради Товпинець Лариси Євгенівни, про необхідність розроблення генерального плану села Щербанка Щербанської сільської ради, що є основним видом містобудівної документації на місцевому рівні, призначеної для обґрунтування довгострокової стратегії планування та забудови території населеного пункту, керуючись статтями 25, 26, 31 Закону України «Про місцеве самоврядування в Україні», статтями 6, 8, 16, 17 «Про регулювання містобудівної діяльності», статтями 12, 18, 19 Закону України «Про основи містобудування», Постановою Кабінету Міністрів України від 25.05.2011 року №555 «Про затвердження Порядку проведення громадських слухань щодо врахування громадських інтересів під час розроблення проектів містобудівної документації на місцевому рівні», Наказом Мінрегіонбуду України від 16.11.2011 року №290 «Про затвердження Порядку розроблення містобудівної документації», враховуючи пропозиції постійної комісії з питань регулювання земельних відносин та охорони навколишнього середовища, сесія сільської ради

В И Р І Ш И Л А:

1. Надати дозвіл виконавчому комітету Щербанської сільської ради на організацію роботи з актуалізації картографічної основи (на території в існуючих межах села Щербанка Щербанської сільської ради та на перспективні території, що прилягають до села Щербанка Щербанської сільської ради) в масштабі 1:2000, для розроблення генерального плану та плану зонування території села Щербанка Щербанської сільської ради.

2. Надати дозвіл виконавчому комітету Щербанської сільської ради на організацію розробки генерального плану та плану зонування території села Щербанка Щербанської сільської ради, із врахуванням у проектних рішеннях генерального плану намірів громади щодо майбутньої зміни меж населеного пункту Щербанської сільської ради (збільшення території населеного пункту).

3. Визначити ТОВ «Архізем Гео» (ЄДРПОУ 41307694) виконавцем робіт з актуалізації картографічної основи та розроблення генерального плану та плану зонування території села Щербанка Щербанської сільської ради.
4. Надати дозвіл виконавчому комітету Щербанської сільської ради укласти із ТОВ «Архізем Гео» (ЄДРПОУ 41307694) відповідні договори на виконання робіт з актуалізації картографічної основи та розроблення генерального плану та плану зонування території села Щербанка Щербанської сільської ради.
5. Відповідними договорами на розроблення генерального плану між виконавчим комітетом Щербанської сільської ради та ТОВ «Архізем Гео» (ЄДРПОУ 41307694) передбачити у генеральному плані майбутні зміни меж населеного пункту (збільшення території населеного пункту).
6. Видати ТОВ «Архізем Гео» (ЄДРПОУ 41307694) довіреність від Щербанської сільської ради, якою уповноважити ТОВ «Архізем Гео» представляти інтереси Щербанської сільської ради з будь-яких питань, пов'язаних із розробленням генерального плану, в усіх та будь-яких установах, підприємствах та організаціях, незалежно від їх форм власності та підпорядкування, в органах державної влади, органах місцевого самоврядування.
7. Виконавчому комітету Щербанської сільської ради після завершення розроблення генерального плану, подати їх на затвердження.
8. Контроль за виконанням даного рішення покласти на постійну комісію з питань земельних відносин та охорони навколишнього середовища.

Щербанський сільський голова

/підпис/

Л.Є.Товпинець

ВІРНО
Секретар



Н.С.Кніш

ПОГОДЖЕНО:

Директор
Товариства з обмеженою відповідальністю

«Архізем Гео»
М. М. Вакар

« 11 » 03. 2020 р.



ЗАТВЕРДЖЕНО:

Сільський голова
Щербанської сільської ради
Роздільнянського району Одеської області
Л. Є. Товпинець

2020 р.



ПОГОДЖЕНО:

Виконуючий обов'язки завідувача сектору
містобудування та архітектури
Роздільнянської районної державної
адміністрації

В. В. Литвин

03. 2020 р.

М.П.



ЗАВДАННЯ

на розроблення плану зонування території (зонінгу)

села Щербанка Роздільнянського району Одеської області

Замовник: Щербанська сільська рада Роздільнянського району Одеської області

Виконавець: Товариство з обмеженою відповідальністю «Архізем Гео»

І. Загальні положення

1.1.	Підстава для проектування	1. Закон України «Про регулювання містобудівної діяльності». 2. Рішення Щербанської сільської ради Роздільнянського району Одеської області від 14.06.2018 р. № 233–УІІ. 3. Договір № Р/19/02-1 між Щербанською сільською радою Роздільнянського району Одеської області та Товариством з обмеженою відповідальністю «Архізем Гео» від 20.11.2019 р.
1.2.	Замовник розроблення плану зонування території (зонінгу)	Щербанська сільська рада Роздільнянського району Одеської області Адреса: 67462, Одеська обл., Роздільнянський район, село Щербанка, вулиця Суворова, буд. 68
1.3.	Виконавець плану зонування території (зонінгу)	Товариство з обмеженою відповідальністю «Архізем Гео» Ідентифікаційний код юридичної особи: 41743609. (кваліфікаційний сертифікат Серія АА №001451) Адреса: 65026, Україна, м. Одеса, вул. Грецька, 44, офіс 304
1.4.	Вихідні дані, у т.ч. топогеодезична основа (надаються Замовником)	1. Топографо-геодезична зйомка на територію проектування в електронному вигляді в системі координат УСК-2000 (М 1:2000); 2. Матеріали містобудівного та земельного кадастрів на територію проектування. Вихідні дані замовник передає виконавцеві до початку проектування.
1.5.	Стадійність проектування	-

1.6.	Терміни проектування	Відповідно до Договору № Р/19/02-1 між Щербанською сільською радою Роздільнянського району Одеської області та Товариством з обмеженою відповідальністю «Архізем Гео» від 20.11.2019 р. Згідно календарного плану виконання робіт
1.7.	Умови передачі проекту Замовнику	<i>Графічні матеріали:</i> 3 примірники - кольорових креслень, на паперових носіях. 1 примірник графічних матеріалів на оптичному диску у форматі (*.jpg) та *.shp (ArcGis). <i>Текстові матеріали:</i> 3 примірники пояснювальної записки на паперовому носії. 1 примірник текстових матеріалів на оптичному диску у форматі (*.doc, *.pdf)
1.8.	Вихідна містобудівна та проектна документація	1. Генеральний план с. Щербанка. 2. Раніше розроблена та затверджена містобудівна документація. 3. Рішення про надання земельних ділянок
II. Основні вимоги до проекту		
2.1.	Законодавче та нормативне забезпечення	Відповідно до вимог ДБН Б.1.1-22:2017 «Склад та зміст плану зонування території».
2.2.	Основна мета проекту	Розроблення плану зонування території (зонінгу) с. Щербанка з урахуванням проекту генерального плану с. Щербанка, поділ території в проектних межах населеного пункту, визначення режимів використання ділянок в межах зазначених зон.
2.3.	Вимоги до проекту та завдання проекту	1. Схему зонування території с. Щербанка виконати в масштабі 1:2000 в проектних межах населеного пункту, визначених генеральним планом. 2. План зонування території (зонінг) с. Щербанка виконати з урахуванням червоних ліній, визначених генеральним планом. 3. В текстовій частині зонінгу навести інформацію щодо: - загальні положення, в яких наводяться основні терміни та розкривається зміст та призначення зонінгу; - принципи зонування території населеного пункту; - перелік територіальних зон, що визначаються на схемі зонування та обґрунтування їх меж; - містобудівні регламенти як сукупність обов'язкових вимог до використання земельних ділянок та об'єктів нерухомості, що встановлюються у межах відповідних територіальних зон, і які включають: - перелік дозволених видів забудови та іншого використання земельних ділянок у межах різних територіальних зон; - режими використання території, пов'язані з дією обмежень, що розповсюджуються на територію населеного пункту; - додатки, що містять копії рішень органів місцевого самоврядування у сфері містобудування, будівництва, благоустрою території тощо, а також інші документи, які необхідні для впровадження зонінгу (за необхідності).
2.4.	Склад графічних та текстових матеріалів	Графічні матеріали Плану зонування території виконати з урахуванням рішень Генерального плану населеного пункту. <i>Графічні матеріали:</i> 1. Схема зонування території М 1:2 000 <i>Текстові матеріали:</i> Пояснювальна записка

2.5.	Особливі вимоги	Основні вимоги до програмного забезпечення не визначаються. Відповідно до п. 9 Постанови КМУ від 21 жовтня 2015 р. №835 «Про затвердження положення про набори даних, які підлягають оприлюдненню у форматі відкритих даних» та п. 9 Наказу Міністерства регіонального розвитку, будівництва та житлово-комунального господарства України від 15.08.2018 р. №220 «Про затвердження вимог до структури і формату оприлюднення відомостей про містобудівну документацію в мережі Інтернет»
2.6.	Умови погодження проекту	<p>Погодження проекту здійснює Замовник за участю розробників.</p> <ol style="list-style-type: none"> 1. Відповідно до ч. 1 ст. 21 Закону України «Про регулювання містобудівної діяльності», план зонування підлягає проходженню громадських слухань. 2. Відповідно до ст. 20 Закону України «Про регулювання містобудівної діяльності», план зонування підлягає розгляду на містобудівній раді. 3. Відповідно до ч. 8 ст. 18 Закону України «Про регулювання містобудівної діяльності», план зонування не підлягає державній експертизі. 4. Відповідно до ст. 18 Закону України «Про регулювання містобудівної діяльності», план зонування території (зонінг) затверджується на пленарних засіданнях Щербанською сільською радою Роздільнянського району Одеської області протягом 30 днів з дня його подання.

Головний архітектор проекту



О. В. Теленик

ПРОТОКОЛ № 2

Громадських слухань щодо врахування громадських інтересів при розробленні плану зонування с. Щербанка Роздільнянського району Одеської області

«16» вересня 2019 року.

Місце проведення: Будинок культури с. Щербанка

Час проведення: 16 вересня 2019 року о 10:00.

Повідомлення про проведення громадських слухань було розміщене у виданні

« Вперед » від «16» « серпня » 2019 року.

Голова громадських слухань – Губинський Марко Євгенійович

Секретар громадських слухань – Клиш Наталія Сергіївна

Присутні:

Учасники громадських слухань у кількості 29 осіб, в т. ч.:

Архітектор-розробник – Ткач Ульяна.

З них наділені правом голосу 29 учасників.

Порядок денний:

1. Відкриття. Привітання. Вступне слово голови громадських слухань, щодо необхідності розроблення плану зонування території села. Оголошення порядку денного.
2. Доповідь провідного архітектора проекту плану зонування території села Щербанка – Ткач Ульяни, питання щодо визначення зон, та їх обмежень;
3. Запитання до основних доповідачів та їх відповіді. Дебати. Надання пропозицій до проекту плану зонування території села Щербанка учасників громадських слухань.

ПО ПЕРШОМУ ПИТАННЮ СЛУХАЛИ:

Голову громадських слухань, який повідомив, що у зв'язку з втратою актуальності містобудівної документації, виникла необхідність розроблення плану зонування території населеного пункту.

План зонування території (зонінг) є містобудівною документацією, розробленою на всю територію населеного пункту на основі генерального плану відповідно Закону України «Про регулювання містобудівної діяльності», нормативно-правових актів державної влади, а також відповідно документів, що визначають основні напрямки розвитку міста, охорони та використання його культурної спадщини, навколишнього середовища.

У зв'язку з цим, рішенням Щербанської сільської ради №___ від _____ р. було вирішено розробити план зонування території села Щербанка Роздільнянського району Одеської області.

Головою громадських слухань було запропоновано затвердити порядок денний та регламент громадських слухань.

Зазначалися актуальні проблеми населеного пункту на даний момент та першочергові питання, які підлягають вирішенню шляхом внесення їх у план зонування території населеного пункту:

- планувальні обмеження (зони санітарної охорони курортів, санітарно-захисні зони сільсько-господарських підприємств, санітарно-захисні зони кладовищ, охоронні зони ліній електропередач);
- визначення зон, за рахунок яких буде здійснюватись розширення меж населеного пункту;
- питання щодо визначення зон, та їх обмежень.


Пропозиції громадськості:

Чернега Любов Михайлівна

Богданова Тина Сергіївна

Щербанет Давид Васильович

Назарук



Перелік присутніх громадян:

1. Черненко Любов Михайлівна
2. Богданова Інна Сергіївна
3. Шеремет Ольга Василівна
4. Назарюк Любов Михайлівна
5. Москаленко Валентина Володим.
6. Павловська Валентина
7. Москаленко Анатолій
8. Кміт Григорій Тавришович
9. Верещетюк Василь Петрович
10. Воронюк Любов Миколаївна
11. Арменко Світлана Василівна
12. Камашко Світлана Олегівна
13. Глебова Тамара Василівна
14. Мещурова Катерина Кріївна
15. Тавриша Світлана Іванівна
16. Лумова Ірина Євгенівна
17. Камішич Іван Михайлович
18. Якубська Ольга Теодорівна
19. Кміт Наталія Сергіївна
20. Корашов Сергій
21. Вдовигаєнко Валентина Іванівна
22. Іванова Марія Валеріївна
23. Ширвін Віктор Валерійович
24. Мартинченко Іван Сергіївна
25. Степанова Тамара Василівна
26. Мельцов Микола Володимирович
27. Лаба Тамара Миколаївна
28. Камашко Віктор Тавришович
29. Камашко Тавриша Тавришівна

30.

31.

32.

33.

34.

35.

36.

37.

38.

39.

40.

41.

42.

43.

44.

45.

46.

47.

48.

49.

50.

51.

52.

53.

54.

55.

56.

57.

58.

Резолюція громадських слухань:

1. Взяти проект рішення громадських слухань за основу та затвердити його в цілому з урахуванням наданих пропозицій.
2. Схвалити представлені матеріали плану зонування території села Щербанка, які відповідають законодавчим та нормативно-правовим актам, державним будівельним нормам, стандартам і правилам, та подати план зонування території на розгляд містобудівної ради.
3. Рекомендувати «План зонування села Щербанка Роздільнянського району Одеської області» до подальшого затвердження.

Голова слухань

Мож. А. Г. Павличенко

Секретар слухань

Секретар Н. С.



**НАЦІОНАЛЬНА СІЛКА АРХІТЕКТОРІВ УКРАЇНИ
АТЕСТАЦІЙНА АРХІТЕКТУРНО-БУДІВЕЛЬНА КОМІСІЯ**

Серія АА

№ 004536

**КВАЛІФІКАЦІЙНИЙ СЕРТИФІКАТ
відповідального виконавця окремих видів робіт (послуг),
пов'язаних зі створенням об'єктів архітектури**

архітектор
(найменування професії)

Виданий про те, що Гречкосій Дмитро Олександрович
(прізвище, ім'я, по батькові)

пройшов(ла) професійну атестацію, що підтверджує його (її) відповідність кваліфікаційним вимогам у сфері діяльності, пов'язаної із створенням об'єктів архітектури, професійну спеціалізацію, необхідний рівень кваліфікації і знань.

Категорія: архітектор

Кваліфікаційний сертифікат видано згідно з рішенням Атестаційної архітектурно-будівельної комісії (далі - Комісія) від "20" грудня 2019р. № 12-12-19 о м

(рішенням _____ секції Комісії від _____ № _____, затвердженим президією Комісії _____).

Зареєстрований у реєстрі атестованих осіб 26 грудня 2019 року за № 4536

Роботи (послуги), пов'язані із створенням об'єктів архітектури, спроможність виконання яких визначено кваліфікаційним сертифікатом: _____

Розроблення містобудівної документації

**Даний сертифікат
на розроблення плану
території с. Щерб**

Дата видачі 27 грудня 2019 року

Голова (заступник Голови) Атестаційної архітектурно-будівельної комісії

Чижевський Олександр Павлович
(прізвище, ім'я, по батькові)

